BIRO ZA PROJEKTOVANJE I PLANIRANJE »URBICO« Sjenica

Ul Lenjinova bb, Sjenica, tel: 062 474 338 email:rejhant@gmail.com

URBANISTIČKI PROJEKAT

za izgradnju objekata turističke namene

na kp br 1013KO Krstac

Odgovorni urbanista: Rejhan Tandirović dipl ing arh
br lic 200 1151 09

datum:

Sjenica, 25.06.2022.god

Direktor

Rejhan Tandirović dipl ing arh

OBRAĐIVAČ PROJEKTA..... BIRO ZA PROJEKTOVANJE
I PLANIRANJE »URBICO« Sjenica

INVESTITOR……Kenan Karišik, Sjenica

RADNI TIM

RUKOVODILAC IZRADE: Rejhan Tandirović dipl. ing arh

Direktor

Rejhan Tandirović dipl ing arh

OPŠTA DOKUMENTACIJA

1. IZVOD IZ REGISTRA PRIVREDNIH SUBJEKATA

2. RJEŠENJE O ODREĐIVANJU ODGOVORNOG PROJEKTANTA-URBANISTE

3. LICENCA ODGOVORNOG URBANISTE

4. IZJAVA ODGOVORNOG URBANISTE

Република Србија
Агенција за привредне регистре

Регистар привредних субјеката

5000161790708

БП 155983/2019
Датум, 10.10.2019. године
Београд

Регистратор Регистра привредних субјеката који води Агенција за привредне регистре, на основу члана 15. став 1. Закона о поступку регистрације у Агенцији за привредне регистре, („Службени гласник РС", бр. 99/2011, 83/2014 и 31/2019), одлучујући о јединственој регистрационој пријави оснивања правних лица и других субјеката и регистрације у јединствени регистар пореских обвезника, коју је поднео/ла:

Име и презиме: Рејхан Тандировић

доноси

РЕШЕЊЕ

Усваја се јединствена регистрациона пријава оснивања правних лица и других субјеката и регистрације у јединствени регистар пореских обвезника, па се у Регистар привредних субјеката региструје:

REJHAN TANDIROVIĆ PR PROJEKTOVANJE I PLANIRANJE URBICO SJENICA

са следећим подацима:

Лични подаци предузетника:

Име и презиме: Рејхан Тандировић
ЈМБГ: 2803976784521

Пословно име предузетника:

REJHAN TANDIROVIĆ PR PROJEKTOVANJE I PLANIRANJE URBICO SJENICA

Скраћено пословно име предузетника: **REJHAN TANDIROVIĆ PR URBICO**

Пословно седиште: Лењинова бб, Сјеница, Србија
Број и назив поште: 36310 Сјеница
Регистарски број/Матични број: **65594617**
ПИБ додељен од Пореске Управе РС: **111687673**
Почетак обављања делатности: 10.10.2019 године
Претежна делатност: **7111 -** Архитектонска делатност
Предузетник се региструје на: неодређено време
Адреса за пријем електронске поште: rejhant@gmail.com

Образложење

Подносилац регистрационе пријаве поднео је дана 04.10.2019. године јединствену регистрациону пријаву оснивања правних лица и других субјеката и регистрације у јединствени регистар пореских обвезника број БП 155983/2019, за регистрацију:

REJHAN TANDIROVIĆ PR PROJEKTOVANJE I PLANIRANJE URBICO SJENICA

Проверавајући испуњеност услова за регистрацију, прописаних одредбом члана 14. Закона о поступку регистрације у Агенцији за привредне регистре, Регистратор је утврдио да су испуњени услови за регистрацију, па је одлучио као у дипозитиву решења, у складу са одредбом члана 16. Закона.

Висина накнаде за вођење поступка регистрације утврђена је Одлуком о накнадама за послове регистрације и друге услуге које пружа Агенција за привредне регистре („Сл. гласник РС", бр. 119/2013, 138/2014, 45/2015, 106/2015, 32/2016, 60/2016 и 75/2018).

УПУТСТВО О ПРАВНОМ СРЕДСТВУ:
Против ове одлуке може се изјавити жалба у року од 30 дана од дана објављивања одлуке на интернет страни Агенције за привредне регистре, министру надлежном за послове привреде, а преко Агенције за привредне регистре. Административна такса за жалбу у износу од 480,00 динара и решење по жалби у износу од 550,00 динара, уплаћује се у буџет Републике Србије. Жалба се може изјавити и усмено на записник у Агенцији за привредне регистре.

РЕГИСТРАТОР

Миладин Маглов

ОБАВЕШТЕЊЕ:

У прилогу овог решења налази се потврда о додели пореског идентификационог броја (ПИБ) и потврда о поднетој пријави на обавезно социјално осигурање.
Ако се у прилогу решења не налазе наведене потврде у обавези сте да урадите следеће:

1. Да се обратите Пореској управи ради доделе ПИБ-а,
2. Да лично поднесете јединствену пријаву на обавезно социјално осигурање, **ОДМАХ** по пријему овог обавештења И САМО УКОЛИКО СТЕ ПРИЈАВИЛИ ПОЧЕТАК ОБАВЉАЊА ДЕЛАТНОСТИ, на једном од шалтера било које организационе јединице организације за обавезно социјално осигурање (Републички фонд за пензијско и инвалидско осигурање, Републички завод за здравствено осигурање, Национална служба за запошљавање) или преко портала Централног регистра обавезног социјалног осигурања (http://www.croso.rs/), уколико већ нисте пријављени на осигурање по основу радног односа код другог послодавца. и то само уколико сте пријавили почетак обављања делатности.

Напомена: Од 1. октобра 2018. привредни субјекти немају обавезу да употребљавају печат у пословним писмима и другим документима

Na osnovu Zakona o planiranju i izgradnji (,,Službeni glasnik RS,,br. 72/09, 81/09-ispravka, 64/10-odluka US, 24/11, 121/12, 42/13-odluka US, 50/13-odluka US, 98/13-odluka US, 132/14 i 145/14).

R E Š E NJ E

O odredjivanju odgovornog Urbaniste za izradu tehnicke dokumentacije-Urbanističkog projekta objekata turističke namene na kp br 1013KO Krstac:

Odredjuje se :

ODGOVORNI URBANISTA.....Rejhan Tandirović dipl.ing.arh.

kao lice koje ispunjava Zakonom propisane uslove za izradu tehničke dokumentacije predvidjene sa Zakonom o planiranju i izgradnji (,,Službeni glasnik RS,,br. 72/09,81/09-ispravka, 64/10-odluka US, 24/11, 121/12, 42/13-odluka US, 50/13-odluka US,98/13-odluka US, 132/14 i 145/14).

»URBICO« Sjenica

direktor

Rejhan Tandirović dipl.ing.arh

Rešenjem BIRO-a ZA PROJEKTOVANJE I PLANIRANJE »URBICO« Sjenica, odredjen sam za odgovornog urbanistu za izradu: Urbanističkog projekta objekata turističke namene na kp. br 1013KO Krstac

Na osnovu predhodnog, dajem sledeću

I Z J A V U

Da su prilikom izrade tehničke dokumentacije: Urbanističkog projekta objekata turističke namene na kp. br 1013KO Krstac korišćeni svi važeći propisi, standardi i normativi čija je primena obavezna pri izradi predmetne dokumentacije a shodno odredbama sa Zakona o planiranju i izgradnji (,,Službeni glasnik RS,,br. 72/09,81/09-ispravka, 64/10-odluka US, 24/11, 121/12, 42/13-odluka US, 50/13-odluka US,98/13-odluka US, 132/14 i145/14)

ODGOVORNI URBANISTA.....Rejhan Tandirovic dipl.ing.arh.

ИНЖЕЊЕРСКА КОМОРА СРБИЈЕ

ЛИЦЕНЦА

ОДГОВОРНОГ УРБАНИСТЕ

На основу Закона о планирању и изградњи и
Статута Инжењерске коморе Србије

УПРАВНИ ОДБОР ИНЖЕЊЕРСКЕ КОМОРЕ СРБИЈЕ
утврђује да је

Рејхан И. Тандировић

дипломирани инжењер архитектуре
ЈМБ 2803976784521

одговорни урбаниста

за руковођење израдом урбанистичких планова и урбанистичких пројеката

Број лиценце

200 1151 09

У Београду,
2. јула 2009. године

ПРЕДСЕДНИК КОМОРЕ

Проф. др Драгослав Шумарац
дипл. грађ. инж.

A. TEKSTUALNI DEO URBANISTIČKOG PROJEKTA

1. UVOD
2. PRAVNI I PLANSKI OSNOV ZA IZRADU URBANISTIČKOG PROJEKTA
3. SMERNICE IZ POSTOJEĆE PLANSKE DOKUMENTACIJE
4. PODLOGA ZA IZRADU URBANISTIČKOG PROJEKTA
5. GRANICE OBUHVATA
6. KARAKTERISTIKE TERENA
7. CILJ I ZNAČAJ IZRADE URBANISTIČKOG PROJEKTA
8. PARCELE
9. OPIS PLANIRANIH INTERVENCIJA NA PODRUČJU URB.PROJEKTA
    - Situaciono rešenje, kompozicioni plan i parterno rešenje
    - Uslovi za izgradnju objekata
    - Uslovi za uređenje lokacije
    - Uslovi priključenja na mrežu infrastrukturih objekata
10. USLOVI I MERE ZAŠTITE I OČUVANJA ŽIVOTNE SREDINE
    - Vodni uslovi
    - Zaštita od elementarnih nepogoda
    - Zaštita od požara
    - Zaštita od zemljotresa
    - Sakupljanje i odnošenje čvrstog otpada
    - Zaštita nepokretnih kulturnih dobara
    - Zaštita prirode
11. SMERNICE ZA SPROVOĐENJE PROJEKTA

B. GRAFIČKI DEO URBANISTIČKOG PROJEKTA

1. Regulaciono nivelaciono rešenje lokacije
2. Saobraćaj sa komunalnom infrastrukturom
3. Idejna arhitektonska rešenja
4. Parcelacija sa analitičkim tačkama

C. DOKUMENTACIJA PROJEKTA

- Informacija o lokaciji
- Uslovi nadležnih institucija

TEKSTUALNI DEO

1. UVOD

Povod izrade urbanističkog projekta je zahtev investitora da se na kp. br 1013KO Krstac, omogući urbanističko arhitektonska razrada prostora, kao i zakonska procedura za dobijanje građevinske dozvole za izgradnju objekata turističke namene.

Površina parcela: kp br. 1013KO Krstac čini jednu građevinsku parcelu GP1 Urbanističkog projekta ukupne površine 4046m2.(U granicama katastarske parcele)
Katastarske parcele-lokacija se nalazi u neposrednoj blizini sela Ursule, Opština Sjenica i obuhvaćena je Planom generalne regulacije Sjenice.
Urbanistički projekat radi se po zahtevu vlasnika zemljišta, u daljem tekstu- investitora.
Opštinska uprava Opštine Sjenica – Odeljenje za urbanizam, I imovinsko pravne poslove, je Informacijom o lokaciji br. 07-353-247/21 od 11.01.2022 god, uputila investitora na izradu Urbanističkog projekta.
Urbanističkim projektom radi se urbanističko arhitektonska razrada lokacije u skladu sa Zakonom o planiranju i izgradnji (,,Službeniglasnik RS,br. 72/09,81/09-ispravka, 64/10-odluka US, 24/11, 121/12, 42/13-odluka US, 50/13-odluka US, 98/13-odluka US, 132/14 i 145/14).

2. PRAVNI OSNOV ZA IZRADU URBANISTIČKOG PROJEKTA

Pravni osnov za izradu urbanistickog projekta za izgradnju objekata turističke namene na kp br. 1013KO Krstac sadrzan je u:

- Zakonu o planiranju i izgradnji (“Sl.glasnik RS”, br.72/2009, 81/2009, 64/2010, 24/2011, 121/12, 42/2013-odlika US, 50/2013-odluka US, 54/2013, 98/2013-odluka US, 132/14 i 145/14) Pravilniku o sadržini, načinu i postupku izrade dokumenata prostornog i urbanističkog planiranja (“Sl.glasnik RS”,br.5/2019), Pravilnika o opštim pravilima za parcelaciju, regulaciju i izgradnju (“Sl.glasnik RS”,br.22/2015)

Urbanističkim Projektom, stvaraju se uslovi:

- za izgradnju objekata turističke namene
- za utvrđivanje opštih pravila urbanističke regulacije
-za definisanje urbanističkih pokazatelja: stepen izgrađenosti i stepen iskorišćenosti zemljišta.

3. SMERNICE IZ POSTOJEĆE PLANSKE DOKUMENTACIJE

PROSTORNI PLAN-OPŠTINE SJENICA

● Prostorni plan Opštine Sjenica (Opšt. Sl.gl.7/2013, usvojen od 08.11.2013), za pomenutu turističku namenu obavezna izrada Urbanističkog projekta, u skladu sa članovima 60-64 Zakona o planiranju i izgradnji (,,Službeni glasnik RS,,br. 72/09, 81/09-ispravka, 64/10-odluka US, 24/11, 121/12, 42/13-odluka US, 50/13-odluka US, 98/13-odluka US, 132/14 i 145/14).

● Prostorni plan Opštine Sjenica (Opšt. Sl.gl.7/2013, usvojen od 08.11.2013) dozvoljena je izgradnja:

- objekata turističkih i pratećih sadržaja (vikend kuća,planinarskih domova itd)

Urbanistički parametri za objekte turističko – uslužne namene:

- dozvoljeni indeks zauzetosti 10% maksimalno

- dozvoljeni indeks izgrađenosti 0,15 maksimalno

- minimalma površina gradjevinske parcele je 10ari

- primenjuju se pravila za spoljni izgled objekta utvrdjena u 2.1.4.9

- maksimalna visina novog ili rekonstruisanog objekta je 7m

POSEBNI USLOVI

Za potrebe izrade Urbanističkog projekta investitor je pribavio posebne uslove nadležnih institucija i komunalnih preduzeća:

- Tehničke Uslove za priključenje na vodovodnu i kanalizacionu mrežu Javnog Komunalnog preduzeća ,,Seoski vodovod" broj 1144/20 od 29.04.2022.

- Podatke i uslove EPS Distribucije, Ogranka ,, Elektrodistribucija Čačak,, pogon Sjenica, br 2460800-D.09.31-184452/22 od 23.05.2022.

4. PODLOGA ZA IZRADU URBANISTIČKOG PROJEKTA

Urbanistički projekat je rađen na overenoj katastarsko topografskoj podlozi u analognom i digitalnom obliku R=1:500 koji je izradila agencija za geodetske poslove" HURA GEOMETAR" iz Sjenice

5. GRANICE OBUHVATA

Kp br. 1013KO Krstac čini jednu građevinsku parcelu GP1Urbanističkog projekta ukupne površine 4046m2.

6. KARAKTERISTIKE TERENA

PRIRODNI I STVORENI USLOVI

Područje projekta je neizgrađeno, smešteno na blagoj padini prema zapadnoj strani, nadmorske visine od 1100-1115mnv.

Svojom zapadnom granicom građevinska parcela naslanja se na opštinski put O-15-makadamski put sa kojeg se obezbeđuje saobraćajni I pešački priključak za građevinsku parcelu

7. CILJ I ZNAČAJ IZRADE PROJEKTA

Cilj izrade Urbanističkog projekta je urbanističko – arhitektonska razrada lokacije, odnosno, mogućnosti za izgradnju objekata i uređenja kompleksa u skladu sa željama korisnika zemljišta, a u skladu sa planom

Značaj izrade projekta je stvaranje mogućnosti za realizaciju ideje da se kroz prijatan boravak I odmor u ovom kompleksu prikažu i učine dostupnim ambijent i prirodne karakteristike lokaliteta u tipičnoj lokalnoj formi pojedinačnih objekata.

8. PARCELE

Ovaj urbanistički projekat obuhvata Kp br. 1013KO Krstac čini jednu građevinsku parcelu GP1Urbanističkog projekta ukupne površine 4046m2

9. OPIS PLANIRANIH INTERVENCIJA NA PODRUČJU URBANISTIČKOG PROJEKTA SITUACIONO REŠENJE, KOMPOZICIONI PLAN I PARTERNO REŠENJE

Prema zahtevu investitora na predmetnoj lokaciji se planira izgradnja objekata turističkog kompleksa

Shodno ovom zahtevu, uslovljenosti iz Prostornog plana opštine Sjenice i postojećim stvorenim, prirodnim i infrastrukturnim uslovima, ovim Urbanističkim projektom urađena je urbanističko-arhitektonska razrada lokacije.

Prostorna organizacija rađena je u skladu sa mogućnostima lokacije za planiranu namenu sa ciljem formiranja kvalitetnog i savremenog rešenja.

Prema predloženom situacionom rešenju površine na predmetnoj parceli mogu se svrstati na:

- površine pod objektima,
- saobraćajne površine
- zelene površine.

Površine pod objektima:

–Vikend kuće planinske autohtone arhitekture. Spratnosti P+Pk i to: **sedam vikend kuća dimenzija (5,5x6,25) I jedna veća vikend kuća (12,8x14,3m) Kuće su apartmanskog tipa. Idejna rešenja tipskih objekata data su na grafičkom prilog br3 ovog projekta.**

Saobraćajne površine:
Kompleks je preko opštinskog puta saobraćajno vezan sa magistralnim putem Sjenica –Ivanjica, što čini kompleks pristupačnijim i atraktivnijim
Sa opštinskog puta neposredno je omogućen pristup građevinskoj parceli.
Unutar kompleksa omogućen je pešački pristup svakoj od apartmanskih jedinica.
U okviru parcele, obezbeđeno je parkiranje za 8vozila.

Zelene površine:
Sve ostale površine koje nisu predviđene za izgradnju planirane su za ozelenjavanje

NAMENA POVRŠINA	Ukupno-Bruto m^2	Ukupno m^2 pod objektom
Pod objektima 7 Vikend kuća tip1 –manji objekti 1 Vikend kuća tip2 -veći objekat	 7x68m2=476m2 231m2	 242,7m2 142m2
Saobraćajne površine Pešačke staze I platoi Parking	 250m2 112m2	
Zelene površine Zelene površine	 3299,3m2	

indeks zauzetosti=(746,7 / 4046) x 100 = 18,45%
Indeks izgrađenosti= 1069/ 4046 = 0,26

USLOVI ZA IZGRADNJU OBJEKATA

Vikend kuće- tip1
Namena objekata: - apartmani za smeštaj gostiju
Prateće namene : - sve neophodno u svrhu funkcionisanja osnovne namene
Namene čija gradnja je zabranjena : sve namene za koje se ustanovi da ugrožavaju životnu sredinu i osnovnu namenu.

Položaj objekta na građevinskoj parceli:
- Definisan je građevinskom linijom
Veličina objekta: - Okvirna veličina objekata data grafičkim prilogom
Odstupanja su moguća u okviru + - 10% saglasno uslovima terena
Površina bruto objekta 35+34m^2
Tip izgradnje: slobodnostojeći objekti
Spratnost: P+Pk,
Izgradnja podrumskih i suterenskih prostorija se dozvoljava ako ne postoje smetnje geotehničke i hidrotehničke prirode. Idejnim projektima nije predviđen podrum
Kota poda objekta - Planirane apsolutne kote podova prizemlja prikazane su na grafičkom prilogu ,,Plan nivelacije I regulacije,,list br1
Visina objekta –maksimalno do 6.5m, a u skladu sa namenom objekata i propisima

Programski sadržaj objekta:
- sobe
- kuhinjska niša
- kupatilo
-terasa

Vikend kuće- tip2
Namena objekata: - apartmani za smeštaj gostiju
Prateće namene : - sve neophodno u svrhu funkcionisanja osnovne namene
Namene čija gradnja je zabranjena : sve namene za koje se ustanovi da ugrožavaju životnu sredinu i osnovnu namenu.

Položaj objekta na građevinskoj parceli:
- Definisan je građevinskom linijom
Veličina objekta: - Okvirna veličina objekata data grafičkim prilogom
Odstupanja su moguća u okviru + - 10% saglasno uslovima terena
Površina bruto objekta 143+89m^2
Tip izgradnje: slobodnostojeći objekti
Spratnost: P+Pk,
Izgradnja podrumskih i suterenskih prostorija se dozvoljava ako ne postoje smetnje geotehničke i hidrotehničke prirode. Idejnim projektima nije predviđen podrum

Arhitektonsko oblikovanje: Planinski karakter, u skladu sa namenom objekata položajem i značajem lokacije.
Urbanističkim projektom – idejnim rešenjem data arhitektonska forma nije strogo obavezna.
Planirana je izgradnja novih planinskih kuća autohtonim materijalima, drvo, kamen,opeka, šindra uz primenu savremenih materijala koji obezbeđuju trajnost i sigurnost objekata po današnjim principima građenja.
Arhitektura i obrada ovih objekata mora ispoštovati autentičnost cele lokacije.

Opremanje objekta: - u skladu sa potrebnim instalacijama i uređajima u funkciji namene.

SAOBRAĆAJNO REŠENjE
Pristup kompleksu
-Prilaz kompleksu je sa opštinskog puta preko koga je saobraćajno vezan za put Sjenica-Ivanjica
Interne saobraćajnice:
-U skladu sa funkcijom obezbeđen je kvalitetan pristup i parkiranje vozila.Omogućen je pesački pristup apartmanima pešačkom stazom koja čini deo uređenja lokacije. Ovom stazom obezbeđen je i pristup i manipulisanje protivpožarnim vozilima.
Parkiranje
-U okviru kompleksa obezbeđen je parking prostor za 8 vozila.

REGULACIONO I NIVELACIONO REŠENjE
Urbanističkim projektom je uz zapadnu granicu građevinske parcele definisana nova linija regulacije koja obezbeđuje funkcionisanje postojećeg opštinskog puta. Građevinska linija je na 5m od regulacione linije.
Građevinska linija objekata je određena u odnosu na interni put i prikazana u grafičkom prilogu ,,Plan regulacije i nivelacije,,.

Položaj objekata određen grafičkim prilogom ,, Plan regulacije i nivelacije nije obavezujući već su moguće manja odstupanja ako to zahtevaju uslovi terena i bolja rešenja.
Ceo kompleks niveletski je postavljen saglasno konfiguraciji terena, koji je u padu.

UREĐENjE SLOBODNIH POVRŠINA

Uređenje celog kompleksa usklađeno je sa namenom i uslovima terena. Planom nivelacije uglavnom je praćena postojeća konfiguracija terena. Cilj izrade urbanistickog projekta ,prema članu 60,61,62 i 63. Zakona o planiranju i izgradnji (Sl.glasnik RS, broj 72/2009, 81/2009, 64/2010, 24/2011, 121/12, 42/2013-odlika US, 50/2013-odluka US, 54/2013, 98/2013-odluka US, 132/14 i 145/14) i prema Pravilniku o opštim pravilima za parcelaciju, regulaciju i izgradnju („Sl.glasnik RS“,br.22/2015), kao potreba urbanističko-arhitektonske razrade lokacije.

Predmet urbanistickog projekta je da se za: predmetnu povrsinu utvrde uslovi za formiranje građevinske parcele, izgradnju objekata i uredjenje prostora,
Pešački prilazi

Planirane su pešačke staze koje povezuju objekte. Staze mogu biti od lomljenog kamena , rečnog kamena, kaldrme ili od drugog materijala – prema potrebi.

Zelene površine
Izmđu objekata formirane su zelene površine koje mogu biti materijalizovane sa klupama i stolovima za odmor. Stolove I klupe raditi drvene .

Površine planirane sa zasadom četinara ili visokih lišćara izvesti po mogućstvu prenošenjem već odraslih stabalala.

Travnate površine oplemeniti zasadom visokih lišćara ili četinara i ukrasnim rastinjem koje će se definisati projektnom dokumentacijomm, pri čemu zadržati i uklopiti postojeću vegetaciju. Planirati i podizati zasade autohtonih vrsta u većoj meri odomaćenih Vegetaciju uskladiti sa podzemnim i nadzemnim instalacijama poštujući propise o njihovom međusobnom rastojanju.

Ograđivanje

Ograđivanje može biti jedinstveno ili sa više vrsta ograda kao : plot od povije, plot od kolja, deo kamenog zida, ograda od oblica i sl.

USLOVI PRIKLjUČIVANjA NA INFRASTRUKTURNE OBJEKTE

VODOVOD I KANALIZACIJA

Javno komunalno preduzeće ,,Seoski Vodovodi" Sjenica izdalo je Uslove broj 1144 od 29.04.2022.godine kojima je definisano da:

- Na kp br. 1013KO Krstac na kojoj je predviđena izgradnja objekata turističke namene, nema izvedene vodovodne mreže, već će investitor u sopstvenoj režiji investirati gradnju vodovodne mreže. Uslovima je predviđena izgradnja vodomerne kućice sa neophodnim ventilima ispred I iza vodomera. Urbanističkim projektom predviđena je lokacija za izgradnju bazena za vodu zapremine 9m3,u gornjem delu, blizu ulaza u kompleks, čime bi se regulisalo kontinuirano snabdevanje vodom, pomenutog kompleksa naselja Snabdevanje vodom objekata i kompleksa predviđeno je iz postojećeg bunara ili dopremanjem cisterne na lokaciji.
- Obzirom da nema izgrađene kanalizacione mreže ne postoje uslovi za kanalizacioni priključak, pa je neophodna izgradnja propisane septičke jame.

Kanalizaciona mreza je predviđena duz osovina internih saobracajnica precnika Ø 150 sa priključcima od objekata do septičke jame.

Snabdevanje vodom

-Pri izradi projektne dokumentacije dokazati da je iz postojećeg bunara moguće zahvatanje vode u potrebnoj količini, takoće da je obezbeđen i potreban kvalitet vode u skladu sa čl. 75 Zakona o vodama (,,Sl.glasnik RS,, br. 30/10).

Otpadne vode

Sanitarno – fekalne otpadne vode odvode se u vodonepropusnu septičku jamu.

Atmosferske otpadne vode sa krovova, parkinga i platoa odvode se u zelene površine

ELEKTROENERGETIKA

U skladu sa uslovima EPS Distribucije, Elektrodistribucija Čačak, potrebno je izvesti radove prema tehničkim uslovima I propisima prema izdatim uslovima.

TELEKOMUNIKACIJE

Za potrebe budućih kapaciteta planirati priključak i mrežu u svemu prema uslovime Telekoma Srbije. Na pomenutoj lokaciji nema TT instalacija.

Čitavo naselje je pokriveno bežičnom telefonijom sa planiranom novom mrežom fiksne telefonije sa svim servisima (internet, ADSL i IPTV) koja će obuhvatiti i predmetni kompleks. Investitor će se obratiti Telekom Srbija, zahtevom o potrebama u delu telekomunikacija.

10. USLOVI I MERE ZAŠTITE I OČUVANJA ŽIVOTNE SREDINE

ZAŠTITA OD ELEMENTARNIH NEPOGODA

Zaštita od elementarnih nepogoda regulisana je Zakonom o zaštiti od elementarnih i drugih većih nepogoda (Sl. gl. SRS br. 20/77).

ZAŠTITA OD POŽARA

Prilikom projektovanja, izvođenja radova i izboru materijala voditi računa o njihovoj otpornosti sa aspekta tehničke i protiv požarne zaštite. Radi zaštite od požara sva izgradnja i uređenje mora biti realizovana prema odgovarajućim tehničkim protivpožarnim propisima, standardima i normativima. Urbanističkim projektom obezbeđeni su pristupni putevi i prilazi za vatrogasno vozilo do svih objekata.

U toku projektovanja i izvođenja radova pridržavati se u svemu:

- Zakona o zaštiti od požara (,,Sl. Glasnik RS,, br. 111/09 i 20/15)

- Pravilnika o tehničkim normativima za pristupne puteve, okretnice i uređene platoe za vatrogasna vozila u blizini objekata povećanog rizika od požara (,,Sl. List SRJ,, br. 81/1995)

- Pravilnika o tehničkim normativima za električne instalacije niskog napona (,, Sl. List SFRJ,, br. 53/88, 54/88 i 28/95)

- Pravilnika o tehničkim normativima za hidrantsku mrežu za gašenje požara (Sl.list SFRJ 30/91).

- Pravilnika o tehničkim normativima za stabilne instalacije za dojavu požara

(,,Sl. List SRJ,, br. 87/1993)

- Pravilnika o tehničkim normativima za zaštitu objekata od atmosferskog pražnjenja

(,,Sl. list SRJ,,11/96) i drugih koji regulišu ovu oblast

ZAŠTITA OD ZEMLjOTRESA

U cilju zaštite od zemljotresa, u građevinarstvu se danas primenjuju 4

pravilnika o seizmičnim dejstvima na konstrukcije:

1. Pravilnik o privremenim tehničkim propisima za građenje u seizmičkim područjima (Sl.list SFRJ 39/87) - ne važi za objekte visokogradnje.

2. Pravilnik o tehničkim normativima za izgradnju objekata visokogradnje u seizmičkim područjima (Sl. list SFRJ br. 31/81; 49/82, 29/83; 52/90)

3. Pravilnik o tehničkim normativima za sanaciju, ojačanje i rekonstrukciju objekata

visokogradnje oštećenih zemljotresom i za rekonstrukciju i revitalizaciju objekata

visokogradnje (Sl. list SFRJ 52/85).

4. Pravilnik o tehničkim normativima za projektovanje i proračun inžinjerskih objekata u seizmičkim područjima (1986.) nacrt.

SAKUPLjANjE I ODNOŠENjE ČVRSTOG OTPADA

Obavezno je organizovanje sakupljanja smeća i odvoženja na određenu deponiju. Položaj kontejnera i kanti sa otpadom i uređenje za to planiranog prostora definisati projektima uređenja.

ZAŠTITA NEPOKRETNIH KULTURNIH DOBARA

Ukoliko se u toku radova naiđe na arheološka nalazišta ili arheološke predmete, izvođač radova je obavezan da o tome obavesti Zavod za zaštitu spomenika kulture I preduzme mere da se nalaz ne uništi i ne ošteti, a da se sačuva na mestu i u položaju u kome je otkriven.

ZAŠTITA PRIRODE

Formiranje kompleksa i izgradnja objekata u njemu zasnovana je na očuvanju i afirmaciji karakterističnih prirodnih elemenata u slici predela, odnosno vidika. Predmetno područje ne nalazi se unutar zaštićenog prirodnog dobra za koje je sproveden ili pokrenut postupak zaštite, ne nalazi se u prostornom obuhvata ekoloških mreža, niti u prostoru evidentiranih prirodnih dobara. Investitor je u obavezi da o eventualnom nalazu geoloških ili paleontoloških dokumenata (fosili, minerali, kristali….) koja bi mogla predstavljati zaštićenu prirodnu vrednost , obavesti

Ministarstvo poljoprivrede i zaštite životne sredine, u roku od osam dana od pronalaska uz preduzimanje mera zaštite od uništenja, oštećenja ili krađe do dolaska ovlašćenog lica, u skladu sa Zakonom o zaštiti prirode.

11. SMERNICE ZA SPROVOđENjE PROJEKTA

Urbanistički projekat usvaja i overava nadležni opštinski organ u skladu sa Zakonom. Lokacijsku uslove izdaje nadležni opštinski organ u skladu sa odredbama ovog Urbanističkog projekta

Uslovi izgradnje i regulacije se definišu za objekte, odnosno prostor predviđen za uređenje na građevinskoj parceli.

Projektant:

Rejhan Tandirović dipl ing arh

D. GRAFIČKI DEO URBANISTIČKOG PROJEKTA

1. Regulaciono nivelaciono rešenje lokacije
2. Saobraćaj sa komunalnom infrastrukturom
3. Idejna arhitektonska rešenja
4. Parcelacija sa analitičkim tačkama

REPUBLIKA SRBIJA
OP[TINA SJENICA
Katastarska op{tina Krstac

KATASTARSKO - TOPOGRAFSKI PLAN

na delu kp.br.1013 K.O.Krstac

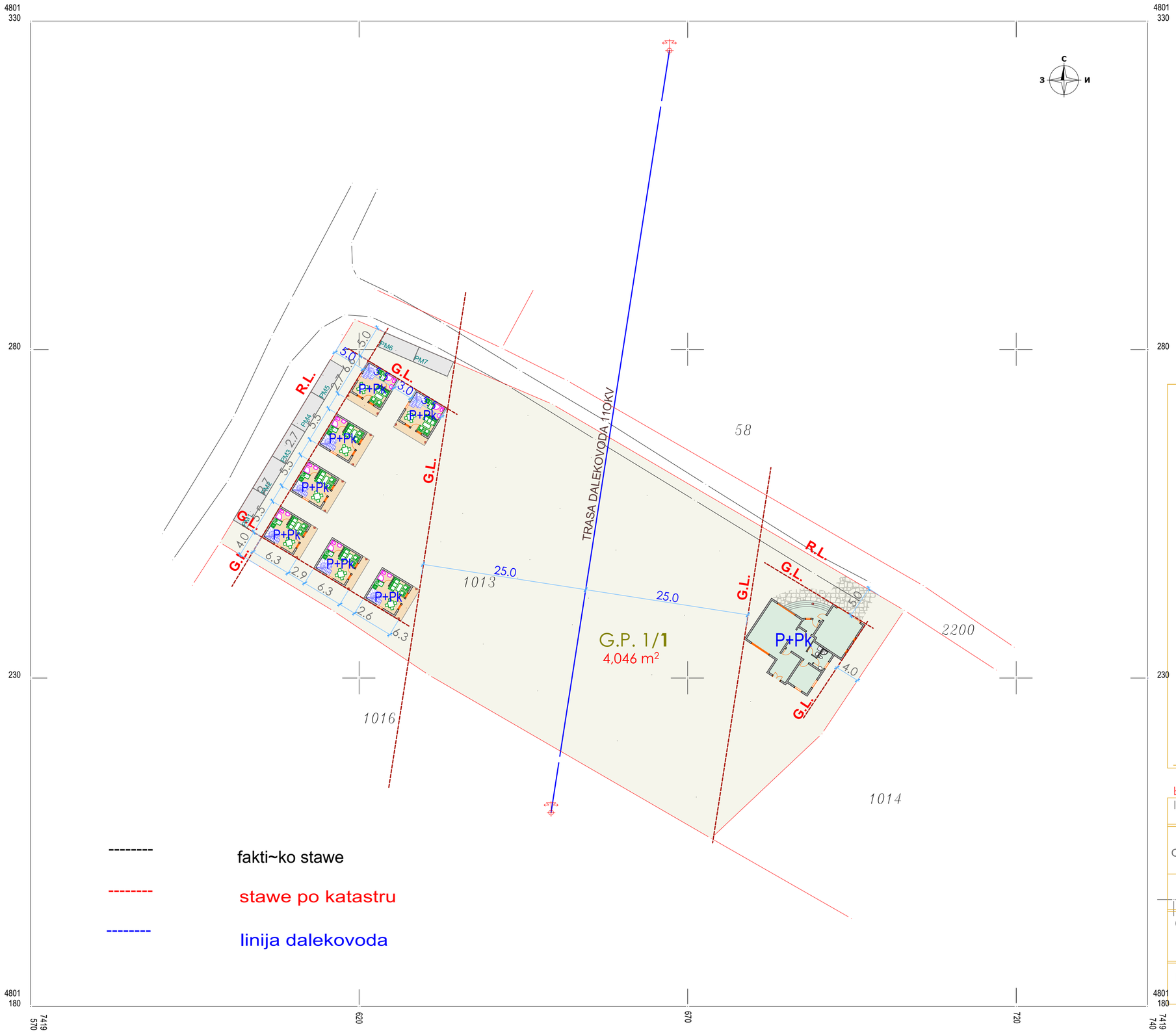

LEGENDA:

- GRANICA građevinske parcele

G.P. 1/1 - BROJ građevinske PARCELE

- SAOBRAĆAJNE POVRŠINE

- VIKENDICA

- VIKENDICA TIP 2

- staze-kamene ploce

- granica obuhvata plana

biro Urbico

INVESTITOR:
KENAN KARIŠIK,SJENICA

URBANISTIČKI PROJEKAT
objekata turističke namene na kp br 1013/KO Krstac

REGULACIONO NIVELACIONO REŠENJE LOKACIJE

ODGOVORNI URBANISTA
REJHAN TANDIROVIĆ dipl ing arh

RAZMERA 1:500

LIST BR. 1

dana:_____god.

Razmera 1:1000

izradio: Hura-Geometar

REPUBLIKA SRBIJA
OP[TINA SJENICA
Katastarska op{tina Krstac

KATASTARSKO - TOPOGRAFSKI PLAN

na delu kp.br.1013 K.O.Krstac

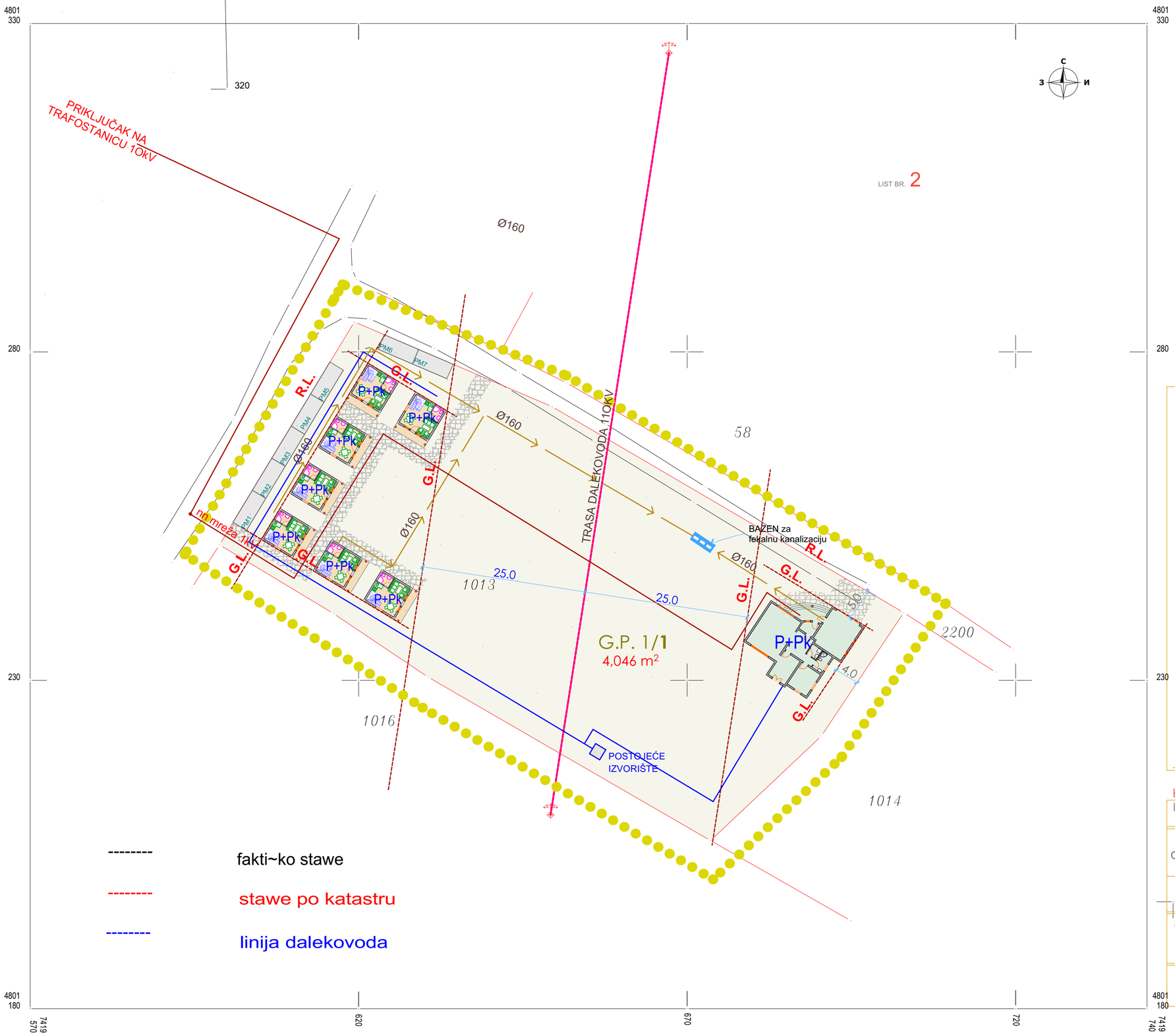

LEGENDA:

- GRANICA građevinske parcele

G.P. 1/1 - BROJ građevinske PARCELE

- SAOBRAĆAJNE POVRŠINE

- VIKENDICA TIP1

- VIKENDICA TIP2

- staze-kamene ploce

- granica obuhvata plana

biro Urbico

INVESTITOR:
KENAN KARIŠIK,SJENICA

URBANISTIČKI PROJEKAT
objekata turističke namene na kp br 1013/KO Krstac

SAOBRAĆAJ SA KOMUNAL. INFRASTRUKTUROM

ODGOVORNI URBANISTA
REJHAN TANDIROVIĆ dipl ing arh

RAZMERA 1:500

LIST BR. 2

-------- fakti~ko stawe

-------- stawe po katastru

-------- linija dalekovoda

dana:_____god.

Razmera 1:1000

izradio: Hura-Geometar

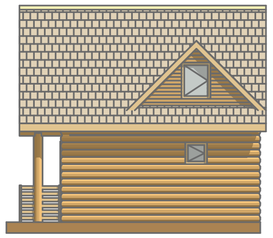

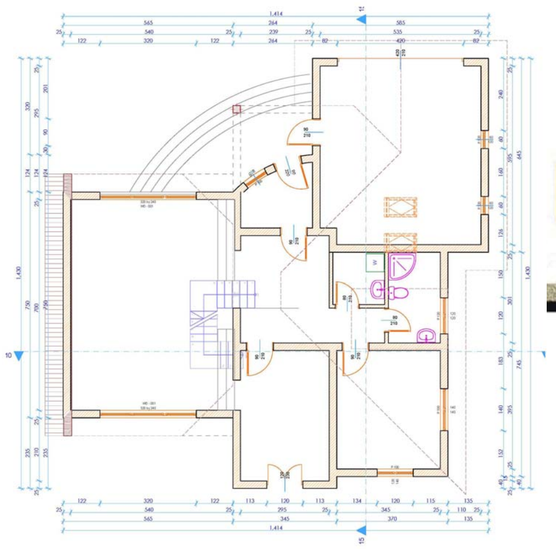

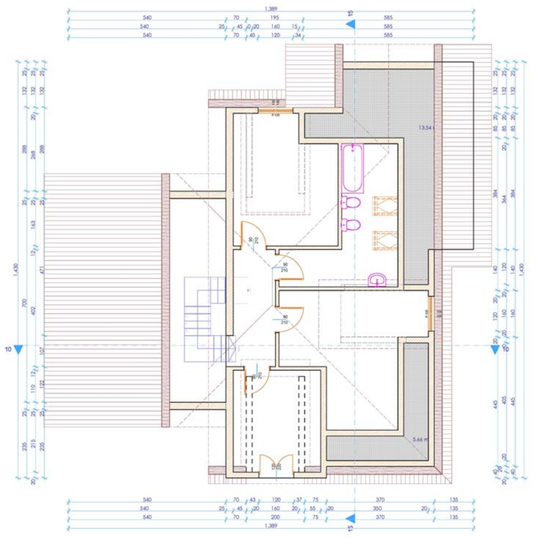

IDEJNO REŠENJE VIKENDICE
TIP2 P+Pk

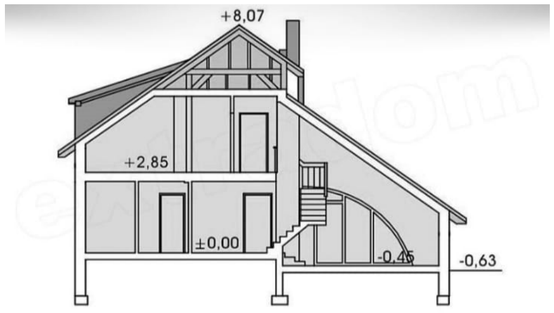

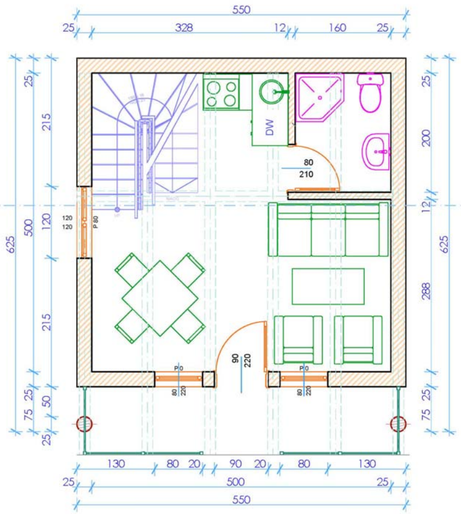

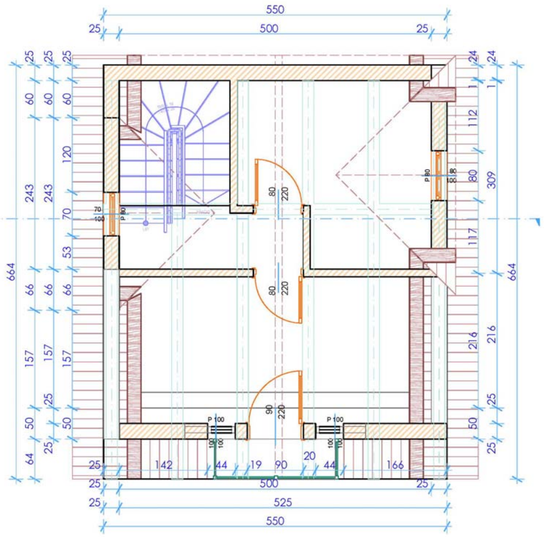

IDEJNO REŠENJE VIKENDICE
P+Pk

biro Urbico

INVESTITOR:
KENAN KARIŠIK,SJENICA

URBANISTIČKI PROJEKAT
objekata turističke namene na kp
br 1013/KO Krstac

IDEJNA REŠENJA OBJEKATA

ODGOVORNI URBANISTA
REJHAN TANDIROVIĆ dipl ing arh

RAZMERA 1:500

LIST BR. 3

REPUBLIKA SRBIJA
OP[TINA SJENICA
Katastarska op{tina Krstac

KATASTARSKO - TOPOGRAFSKI PLAN

na delu kp.br.1013 K.O.Krstac

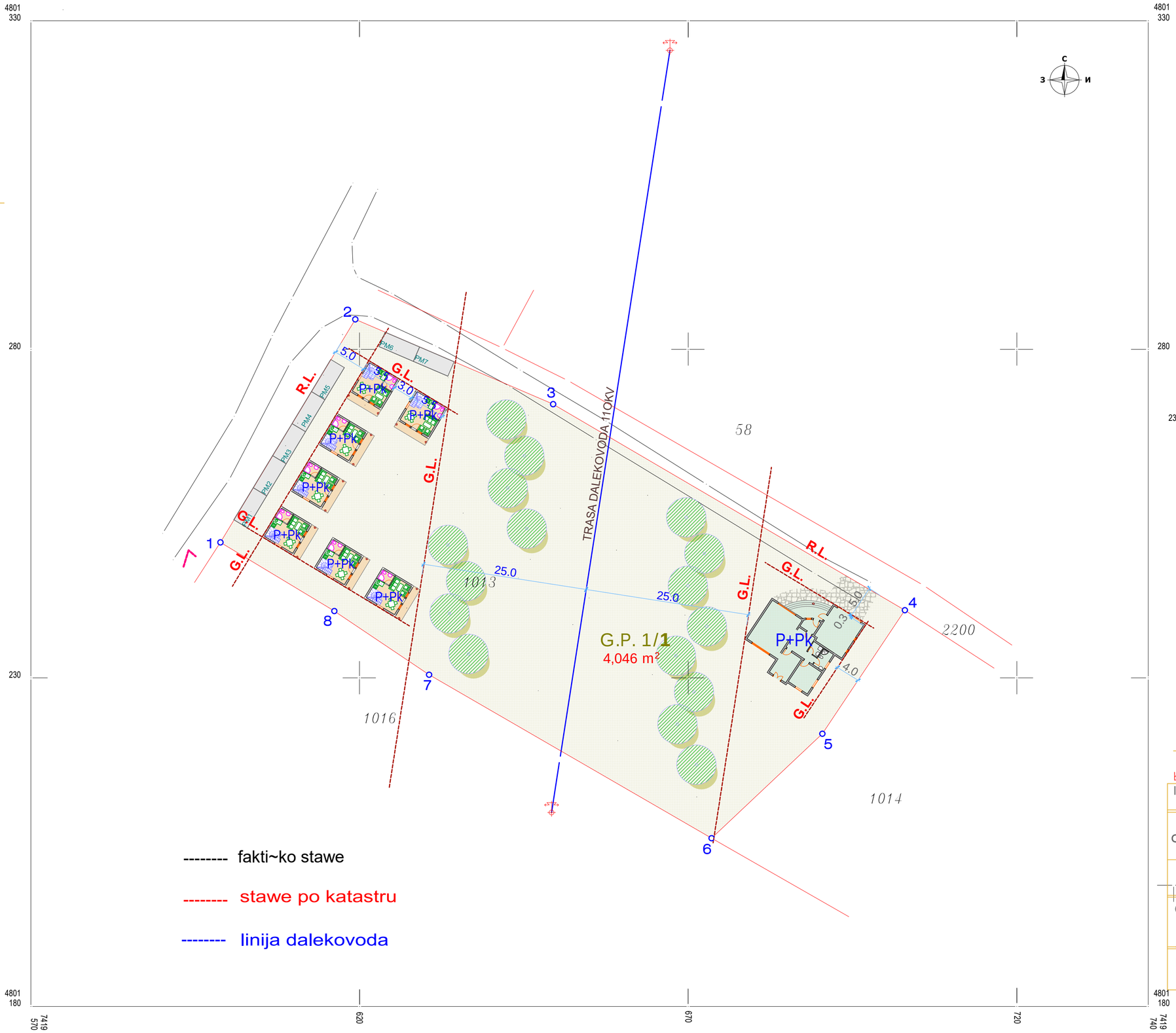

LEGENDA:

370 - GRANICA građevinske parcele

G.P. 1/**1** - BROJ građevinske PARCELE

- SAOBRAĆAJNE POVRŠINE

P+Pk - VIKENDICA

P+Pk - VIKENDICA TIP2

- staze-kamene ploce

- granica obuhvata plana

analitičko geodetske tačke GP1

1	X=7419598.83	Y=4801250.63
2	X=7419454.55	Y=4801284.57
3	X=7419649.45	Y=4801271.66
4	X=7419702.97	Y=4801240.31
5	X=7419690.42	Y=4801221.51
6	X=7419673.56	Y=4801205.61
7	X=7419630.58	Y=4801230.49
8	X=7419616.16	Y=4801240.18

biro Urbico

INVESTITOR:
KENAN KARIŠIK,SJENICA

URBANISTIČKI PROJEKAT
objekata turističke namene na kp br 1013/KO Krstac

PLAN PARCELACIJE

ODGOVORNI URBANISTA
REJHAN TANDIROVIĆ dipl ing arh

RAZMERA 1:500

LIST BR. 4

dana:_____god.

Razmera 1:1000

izradio: Hura-Geometar

E. DOKUMENTACIJA PROJEKTA

- Informacija o lokaciji
- Uslovi nadležnih institucija

РЕПУБЛИКА СРБИЈА
ОПШТИНА СЛЕНИЦА
Катастарска општина Крстац

КАТАСТАРСКО – ТОПОГРАФСКИ ПЛАН

на делу кп.бр.1013 К.О.Крстац

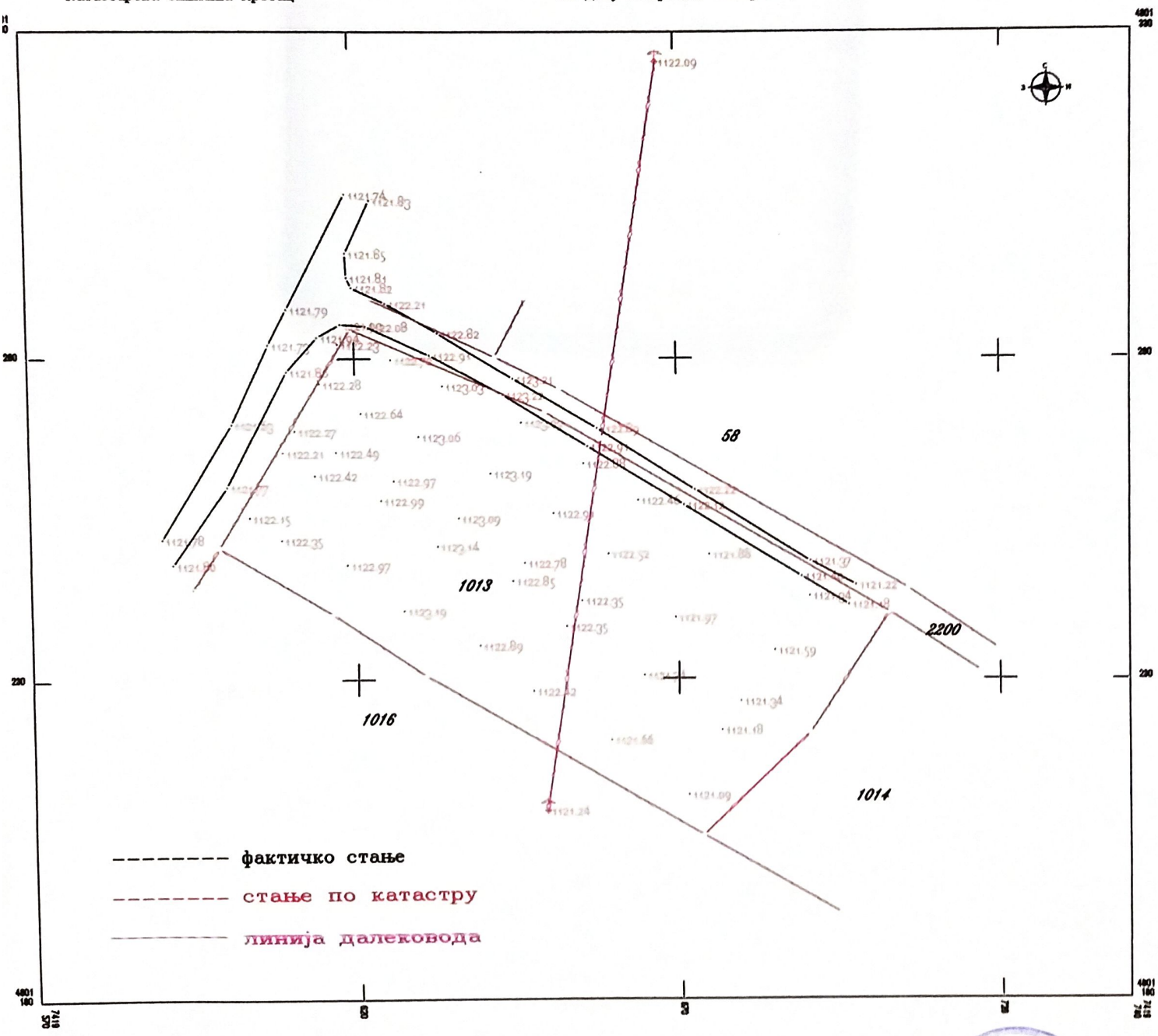

дана:.....год.

Размера 1:1000

израдио:Хура-Геометар

ГЕОМЕТАР

Република Србија
Републички геодетски завод
Геодетско-катастарски информациони систем

*** Број листа непокретности: 241**

katastar.rgz.gov.rs/eKatastar | 29.12.2021. 08:42:30

Подаци катастра непокретности

Подаци о непокретности	**dccdf085-839a-4502-8306-436968c777e1**
Матични број општине:	71072
Општина:	СЈЕНИЦА
Матични број катастарске општине:	739600
Катастарска општина:	КРСТАЦ
Датум ажурности:	28.12.2021. 13:19
Служба:	СЈЕНИЦА
Извор податка:	СЈЕНИЦА, ЈЕ

1. Подаци о парцели - А лист

Потес / Улица:	БИЈЕЛИ КАМЕН
Број парцеле:	1013
Подброј парцеле:	0
Површина m²:	4001
Број листа непокретности:	241

Подаци о делу парцеле

Број дела:	1
Врста земљишта:	ПОЉОПРИВРЕДНО ЗЕМЉИШТЕ
Култура:	ЊИВА 7. КЛАСЕ
Површина m²:	4001

Имаоци права на парцели - Б лист

Назив:	КАРИШИК (МЕСУТ) КЕНАН
Адреса:	СЈЕНИЦА, УЛ.НЕЗНАНИХ ЈУНАКА ББ
Матични број лица:	2304987784551
Врста права:	СВОЈИНА
Облик својине:	ПРИВАТНА
Удео:	1/1

Терети на парцели - Г лист

**** Нема терета ****

Напомена (терет парцела)

**** Нема напомене ****

* Извод из базе података катастра непокретности.

НАПОМЕНА: Сходно члану 18. Закона о републичким административним таксама и члану 6. Уредбе о условима издавања извода из листа непокретности и листа вода из ГКИС-а, без накнаде се издаје извод из листа непокретности: органима, организацијама и институцијама Републике Србије, аутономних покрајина, односно јединица локалне самоуправе, организацијама обавезног социјалног осигурања, установама основаних од стране Републике Србије, аутономних покрајина, односно јединица локалне самоуправе, Црквама и верским заједницама, Црвеном крсту Србије, дипломатско-конзуларним представништвима страних држава, под условом узајамности, јавним бележницима и геодетским организацијама, и исти се дигитално преузимају преко сервисне магистрале државних органа и електронских сервиса РГЗ-а.

ГЕОДЕТСКО ТЕХНИЧКЕ ПОСЛОВЕ GeoMar Рекатова Мехмедовић предузетник СЈЕНИЦА КРАЉА ПЕТРА I ББ

PUNOMOĆJE

Ovlašćujem Rejhana Tandirovića iz Sjenice, sa jmbg 2803976784521 i brojem lične karte 007774634 PS Sjenica, da može u moje ime preduzimati sve neophodne radnje u toku izrade projektno tehničke dokumentacije za uređenje i izgradnju objekata turističke namene na kp br 1013 KO Krstac , a može podneti kod nadležnih institucija svu neophodnu tehničku dokumentaciju, potpisivati sve što je potrebno povodom iste, kao i preuzimati svu neophodnu dokumentaciju.

Sve radnje koje bude preduzimao, smatraću kao da sam ja lično preuzeo

U Sjenici dana 10.01.2022.

Davalac punomoćja,

Karišik Kenan

Lk br. 010948292

Jmbg: 2304987784551

Ов. бр. 32 /19 22 год

Потврђује се да је-су

KARIŠIK KENAN

Својеручно потписа ..... ову исправу-признао ..... за свој потпис на овој исправи.

Истоветност имена ..... утврђена је на основу личне карте бр. ..... издате ..... 19 ..... од ....., односно сведоцима .....

чија је истоветност утврђена .....

Такса за оверу од Дин. ..... наплаћена је и поништена.

Орган Управе Општине СЈЕНИЦА

Дана 10.01.2022 19 год

РЕФЕРЕНТ ЗА ОВЕРЕ

РЕПУБЛИКА СРБИЈА • ОПШТИНА СЈЕНИЦА • СЕКРЕТАРИЈАТ ЗА ОПШТУ УПРАВУ • СЈЕНИЦА • II

REPUBLIKA SRBIJA
OPŠTINA SJENICA, OPŠTINSKA UPRAVA
Odeljenje za urbanizam,
imovnisko pravne poslove i
zaštita životne sredine
broj: 07-353-247/21
datum: 11.01.2022.god.

Postupajući po zahtevu **Karišik Kenana** iz Sjenice, broj: 07-353-247/21 od 29.12.2021.god., za izdavanje informacije o lokaciji za katastersku parcelu br: 1013 KO Krstac, na osnovu člana 53. Zakona o planiranju i izgradnji ("Sl.glasnik RS", br.72/2009, 81/2009, 64/2010, 24/2011, 121/12, 42/2013-odlika US, 50/2013-odluka US, 54/2013, 98/2013-odluka US, 132/14, 145/14, 83/18, 31/19, 37/19, 9/20 i 52/21), Pravilnika o sadržini, načinu i postupku izrade dokumenata prostornog i urbanističkog planiranja ("Sl.glasnik RS",br.32/2019), Pravilnika o opštim pravilima za parcelaciju, regulaciju i izgradnju ("Sl.glasnik RS",br.22/2015) i Pravilnika o sadržini informacije o lokaciji i o sadržini lokacijske dozvole, ("Sl.glasnik RS",br.3/2010) izdaje se:

INFORMACIJA O LOKACIJI
Sa podacima o mogućnostima i ograničenjima gradnje
na kat.parceli broj: 1013 KO Krstac

Navedena katasterska parcela, data na kopiji plana broj: 953-1/2021-169 koja je izdata 29.12.2021.god. od RGZ, služba za katastar nepokretnosti Sjenica, obuhvaćena je Prostornim planom opštine Sjenice.

1. **Planski dokument na osnovu kojeg se izdaje informacija o lokaciji je:**
   Prostorni plan opštine Sjenica, („Opštinski službeni glasnik„ br.7/2013).

2. **celina, odnosno zona u kojoj se nalazi parcela:**
   Navedena katastarska parcela nalazi se u zoni sa režimom zaštite prirodnih vrednosti III stepena, u građevinskom području naselja.

3. **namena zemljišta: poljoprivredni rejoni- rejon intenzivnog mešovitog stočarstva.**
   Izgradnja stambenih i ekonomskih objekata poljoprivrednih domaćinstava u zoni postojećeg i planiranog građevinskog područja i kuće za odmor,

4. **regulaciona i građevinska linija**
   građevinska linija na 5,0m od regulacione linije prema opštinskom putu.

5. **pravila građenja**: Izvod iz Prostornog plana opštine Sjenica;

1.4.4. Prostorni razvoj turizma, organizacija i uređenje turističkih i rekreativnih prostora (Referalna karta 4)

1.4.4.1. Prostorni razvoj turizma-

Prema Prostornom planu Republike Srbije teritorija opštine Sjenica obuhvaćena je primarnim turističkim destinacijama Zlatar-Pešter i Golija. Osnovna planska postavka je da opština Sjenica i njeno regionalno okruženje (opštine Nova Varoš, Prijepolje, Ivanjica, Tutin i grad Novi Pazar) mogu da formiraju celovitu turističku ponudu s jedinstvenim prirodnim, kulturološkim, etničkim i etnografskim odlikama, međunarodnog i nacionalnog značaja, koje će se razvijati u sklopu dve primarne turističke destinacije i turističkog klastera Središnja i Zapadna Srbija.

Regionalnim prostornim planom za područje Zlatiborskog i Moravičkog okruga predviđena je integracija ponude primarne turističke destinacije Zlatar-Pešter u kojoj bi glavna turistička ponuda trebalo da bude organizovana u turističkim kompleksima, među kojima je Peštersko – Uvački koji obuhvata celu teritoriju opštine Sjenica i najjužniji deo teritorije opštine Nova Varoš.

Za razvoj turističkog proizvoda opštine Sjenica i njenog regionalnog okruženja i celogodišnje turističke ponude od presudne važnosti će biti realizacija kapitalnih investicija u saobraćajnu infrastrukturu, u prvom redu u autoput Beograd – Južni Jadran i aktiviranje aerodroma u Sjenici za civilni vazdušni saobraćaj i njegovo opremanje za rad u zimskim uslovima.
Prema prirodnim i antropogenim turističkim resursima i kriterijumima turističke tražnje turističke i rekreativne klijentele, ponuda područja opštine Sjenica i susednih opština/grada zasnivaće se na sledećim **turističkim proizvodima**:

1) planine i jezera – sa raznovrsnom celogodišnjom ponudom alpskog, nordijskog, bijatlon i turno skijanja, skijeringa, ski-safari, snou-bord i drugih rekreativnih zimskih aktivnosti; planinarskih i izletničkih tura, jahanja, planinskog biciklizma, letenja zmajem i paraglajdinga, bas-safarija, džipniga, akvatičkih programa na jezerima (postojećim i planiranim), sportsko-rekreativnih programa u priobalju jezera i drugih letnjih aktivnosti;
2) gradski turizam – s celogodišnjom ponudom i akcentom na letnjoj sezoni, kulturološkom, manifestacionom, verskom i etnološkom turizmu;
3) turing – na planiranoj ivanjičkoj varijanti autoputa Beograd-Južni Jadran, državnim putevima I reda na pravcu Raška – Novi Pazar – Sjenica – Prijepolje (IB-26,tj. DPI 8) i na pravcu Novi Sad – Požega – Ivanjica – Sjenica – granica Crne Gore(IB-13, tj. DPII 117), kao i na pojedinim državnim putevima II reda, lokalnim putnim pravcima i pešačkim stazama koje povezuju turističku ponudu u prostoru opštine i s regionalnim okruženjem;
4) turizam specijalnih interesa – s celogodišnjom ponudom i akcentom na lovnom, ribolovnom ispeleološkom turizmu (dominantno na području Pešterske površi);
5) ruralni turizam – s celogodišnjom ponudom i akcentom na eko i etno turizmu; i
6) zdravstveni turizam – s celogodišnjom ponudom zdravstvenih i velnes programa.

2.1.6. Pravila uređenja i građenja za objekte turističke namene

Za izgradnju i rekonstrukciju objekata turističke namene u užoj zoni sanitarne zaštite (zona II) Sjeničkog jezera i u zoni sa režimom zaštite II stepena Specijalnog rezervata prirode „Uvac" primenjuju se režimi zaštite i pravila izgradnje i uređenja utvrđena Prostornim planom područja posebne namene Specijalnog rezervata prirode „Uvac", a na preostalom području Prostornog plana područja posebne namene Specijalnog rezervata prirode „Uvac" pravila utvrđena Prostornim planom opštine Sjenica.

Pravila uređenja i građenja za objekte turističke namene za urbani centar definišu se generalnim planom, to jest planom generalne regulacije Sjenice.

Objekti turističke namene mogu da se grade u novim zonama turističke namene u turističkim naseljima, kompleksima i punktovima utvrđenim u delu II 1.4.4. Prostornog plana, na osnovu odgovarajućeg urbanističkog plana.

Objekti turističke namene mogu da se grade na osnovu odgovarajućeg urbanističkog plana u zonama sa turističkom namenom i sa pretežno stambenom i poslovnom namenom utvrđenom šematskim prikazom uređenja naselja.

Objekti u funkciji ruralnog turizma na parceli porodičnog gazdinstva sa čisto poljoprivrednim izvorima prihoda mogu da se grade u zoni direktne primene Prostornog plana na osnovu pravila uređenja i izgradnje utvrđenih u narednom stavu.

Pravila uređenja i izgradnje objekata u funkciji ruralnog turizma na postojećem i planiranom građevinskom području turističkih naselja i naselja sa specifičnim turističkim funkcijama, utvrđenih u delu II 1.3.2. i 1.4.4. Prostornog plana, i na građevinskoj/katastarskoj parceli porodičnog gazdinstva <u>sa čisto poljoprivrednim izvorima prihoda u ili izvan postojećeg i planiranog građevinskog područja naselja, jesu:</u>

- prioritet ima adaptacija/rekonstrukcija postojećih kuća sa okućnicom i pratećim objektima (vajati, mlekare, koševi i dr.) i izgradnja novih objekata na temeljima i u gabaritu postojećih ili napuštenih objekata u funkciji ruralnog turizma;
- minimalna površina građevinske parcele je 8,0 ari;
- maksimalni indeks zauzetosti iznosi 40% i maksimalni indeks izgrađenosti 0,4;
- građevinska linija objekta je na minimum 5,0 m od regulacione linije, a najmanja udaljenost od granica parcele iznosi 2,5 m;
- preporučuje se izgradnja dva tipa novih objekata u funkciji ruralnog turizma: „gostinske smeštajne jedinice" kao osavremenjeni oblik vajata (optimalno 38 m^2 za dve sobe sa po tri ležaja i zajedničkim

- kupatilom i, po mogućnosti, sa zasebnim ulazom) i „gostinske kuće" (optimalno 50–60 m^2 za objekat sa dve sobe sa po tri ležaja, dnevnim boravkom i kupatilom);
- primenjuju se pravila za spoljni izgled objekta utvrđena u 2.1.4.9;
- maksimalna visina novog i rekonstruisanog objekta je 7,0 m (od kote prizemlja do slemena);
- ograđivanje građevinske parcele se ne preporučuje, a može se dozvoliti najviše do 1,2 m visine;
- pristup parceli se obezbeđuje direktnim izlazom na javni put, ili preko privatnih prolaza ili putem ugovora o službenosti, minimalne širine prolaza 5,0 m;
- parkiranje i garažiranje vozila obezbeđuje se na sopstvenoj građevinskoj parceli (po pravilu jedno parking mesto na dve smeštajne jedinice), izvan površine javnog puta.

Van granica zaštićenih i planiranih za zaštitu područja prirodnih vrednosti, zona I i II sanitarne zaštite izvorišta voda, zona I–III zaštite nepokretnih kulturnih dobara i sekundarnih turističkih prostora utvrđenih ovim Prostornim planom može da se na osnovu odgovarajućeg urbanističkog plana dozvoli kontrolisana i ograničena izgradnja novih i komercijalizacija postojećih kuća za odmor (vikend kuća) u turizmu (uz moguću adaptaciju i rekonstrukciju), pod uslovom da ispunjavaju propisane sanitarno-higijenske i druge komunalne uslove, da nisu u suprotnosti sa režimima zaštite uspostavljenim u delu II Prostornog plana, i da ne narušavaju sliku predela.

U slučaju komercijalizacije postojećih kuća za odmor u turizmu primenjuju se pravila uređenja i izgradnje prostora utvrđena u ovom delu Prostornog plana za objekte u funkciji ruralnog turizma.

Pravila uređenja i građenja kuća za odmor jesu:

- minimalna površina građevinske parcele je 10,0 ari;
- maksimalni indeks zauzetosti je 10%;
- maksimalni indeks izgrađenosti je 0,15;
- građevinska linija je na 5,0 m od regulacione linije, najmanja udaljenost osnovnog gabarita objekta od granice parcele je 4,0 m, a od susednog objekta 10,0 m;
- maksimalna visina objekta je 7,0 m (od kote prizemlja do slemena);
- na parceli se pored vikend kuće mogu se graditi objekti bazena, senika, potporni zidovi i objekti sličnog tipa;
- za spoljni izgled objekata primenjuju se pravila utvrđ ena u 2.1.4.9;
- za postojeće objekte vikend namene i za njihovu rekonstrukciju i dogradnju primenjuju se parametri i pravila utvrđeni u prethodnim tačkama ovog stava;
- ograđivanje objekata nije dozvoljeno;
- pristup parceli obezbeđuje se direktnim izlazom na javni put, preko privatnih prolaza ili putem ugovora o službenosti; minimalna širina prolaza iznosi 3.0 m;
- u granicama sopstvene građevinske parcele se obezbeđuje parkiranje (najmanje jedno parking mesto) i garažiranje vozila (po mogućnosti u podzemnoj etaži objekta), izvan površine javnog puta.

2.1.4.14. Rekonstrukcija postojećih objekata- Nadziđivanje i dogradnja objekata može se dozvoliti samo u sklopu rekonstrukcije celog objekta ili grupacije objekata, kako bi se obezbedilo celovito estetsko, funkcionalno i tehničko sagledavanje objekta.
Za rekonstrukciju objekta primenjuju se pravila utvrđena za izgradnju objekata.
Za potrebe rekonstrukcije objekta koji prelazi dozvoljene indekse iz ovog Prostornog plana, mogu se izvoditi radovi na:

- rekonstrukciji i redizajnu fasade po uslovima iz ovog Prostornog plana;
- rekonstrukciji i zamena krova i krovnog pokrivača po uslovima iz ovog Prostornog plana;
- poboljšanju termičke zaštite i energetske efikasnosti zgrade;
- i drugi radovi na poboljšanju opšteg kvaliteta objekta koji ovde nisu navedeni.

6. **uslovi priključenja na infrastrukturu:**
   - saobraćajna infrastruktura –parcela ima pristup na opštinski put O-15.
   - vodovodna mreža je preko manjih grupnih izvora a kanalizaciona mreža u ovom delu naselja nije urađena. Snabdevanje vodom ostalih naselja. Ostala seoska naselja na području opštine će se i u budućnosti snabdevati vodom iz kaptiranih karstnih izvora i bunara preko malih grupnih vodovoda za pojedina sela ili zaseoke, ili individualno za pojedinačna domaćinstva u razbijenim naseljima planinskog područja, odnosno prema uslovima JKP „Seoski vodovod".
   - Odvođenje otpadnih voda biće rešeno izgradnjom vododrživih septičkih jama;
   - elektroenergetski i TT uslovi: nove objekte priključiti po uslovima nadležnih preduzeća.

7. **potreba izrade plana:** Prema čl.60 Zakona o planiranju i izgradnji Urbanistički projekat se izrađuje kada je to predviđeno planskim dokumentom ili na zahtev investitora, za potrebe urbanističko-arhitektonske razrade lokacije. Urbanistički projekat se može izraditi i za izgradnju objekta koji je u funkciji obavljanja delatnosti poljoprivrednog gazdinstva, odnosno delatnosti seoskog turističkog domaćinstva.
Urbanistički projekat se izrađuje za jednu ili više katastarskih parcela na overenom katastarsko-topografskom planu. Ako se radi za više parcela ili delova parcela obavezno sadrži planiranu parcelaciju.

8. **formiranje građevinske parcele-** Postojeća ili planirana parcela mora biti u skladu sa Pravilnikom o opštim pravilima za parcelaciju, regulaciju i izgradnju („Sl.glasnik RS", br.22/2015). Kako bi se stvorili uslovi za izdavanje lokacijskih uslova i građevinske dozvole za izgradnju novih objekata neophodna je izrada Urbanističkog projekta. Urbanistički projekat sadrži tekstualni i grafički deo u skladu sa članom 77. Pravilnika o sadržini, načinu i postupku izrade dokumenata prostornog i urbanističkog planiranja ("Službeni glasnik RS", broj 32/19).
Prilikom izrade urbanističkog projekta neophodno je pribaviti sve uslove od nadležnih javnih preduzeća za priključenje objekata na komunalnu infrastrukturu, kao i na EDT i TT mrežu i oni su satavni deo urbanističkog projekta.

Napomena: Ova Informacija o lokaciji nije osnov za izdavanje građevinske dozvole. Za izdavanje građevinske dozvole potrebno je prethodno pribaviti lokacijske uslove za koje se zahtev podnosi ovom odeljenju, elektronskim putem kroz CIS (centralni informacioni sistem) .
Na osnovu informacije, upućujete se na izradu odgovarajućeg urbanističkog projekta za izgradnju objekata za obavljanje delatnosti seoskog turizma.

9. **inženjersko-geološki uslovi-** Nema posebnih inžinjersko geoloških uslova.

10. **posebni uslovi- nema posebnih uslova**
Seizmološke karakteristike područja –veličina tektonskih mogućih, najvećih magnituda u seizmičkom bloku Sjenice iznosi: Mmax=5,6 0 = 8,2° MCSh=8km.
informacija o lokaciji nije osnov za izdavanje građevinske dozvole.

URBANISTIČKI PROJEKAT izrađen prema članu 60,61, 62 i 63 Zakona o planiranju i izgradnji (Sl.glasnik RS, broj 72/2009, 24/2011,64/2010-odl.US, 24/2011, 121/12, 42/2013-odlika US i 50/2013-odluka US, 54/2013, 98/2013-odluka US, 132/14,145/14, 83/18, 31/19, 37/19,9/20 i 52/21) i članu 76. i 77. Pravilnika o sadržini, načinu i postupku izrade dokumenata prostornog i urbanističkog planiranja ("Službeni glasnik RS", broj 32/19), potvrđuje organ jedinice lokalne samouprave nadležan za poslove urbanizma, da je izrađen u skladu sa urbanističkim planom, odnosno prostornim planom jedinice lokalne samouprave, Zakonom i podzakonskim aktima donetim na osnovu navedenog zakona, nakon sprovedene Zakonom predviđene procedure.

Urbanistički projekat dostaviti u analognom i digitalnom obliku.

Sastavni deo informacije o lokaciji je grafički prilog: Izvod iz Prostornog plana opštine Sjenica
- Referalna karta 1-osnovna namena prostora
- Referalna karta 2-saobraćajna i vodoprivredna infrastruktura, mreža naselja i javnih službi.

OBRADILA
JASMINKA ROŽAJAC,dipl.ing.arh
Rožajac

RUKOVODILAC ODELJENJA
KARIŠIK OSMAN, dipl.pravnik

REPUBLIKA SRBIJA
OPŠTINA SJENICA, OPŠTINSKA UPRAVA
ODELJENJE ZA URBANIZAM, IMOVINSKO PRAVNE POSLOVE I
ZAŠTITA ŽIVOTNE SREDINE

broj predmeta: 07-353-247/2021
datum: 11.01.2022 god.
podnosilac zahteva: KARIIK KENAN, SJENICA
mesto izgradnje: OPŠTINA SJENICA, k.p.1013 K.O. KRSTAC

INFORMACIJA O LOKACIJI

Sa podacima o mogućnostima i ograničenjima gradnje
na kat.parc. broj: 1013 KO KRSTAC
na osnovu PPO SJENICA
REFERALNA KARTA 1 I REFERALNA KARTA 2

referalna karta 1-osnovna namena prostora i

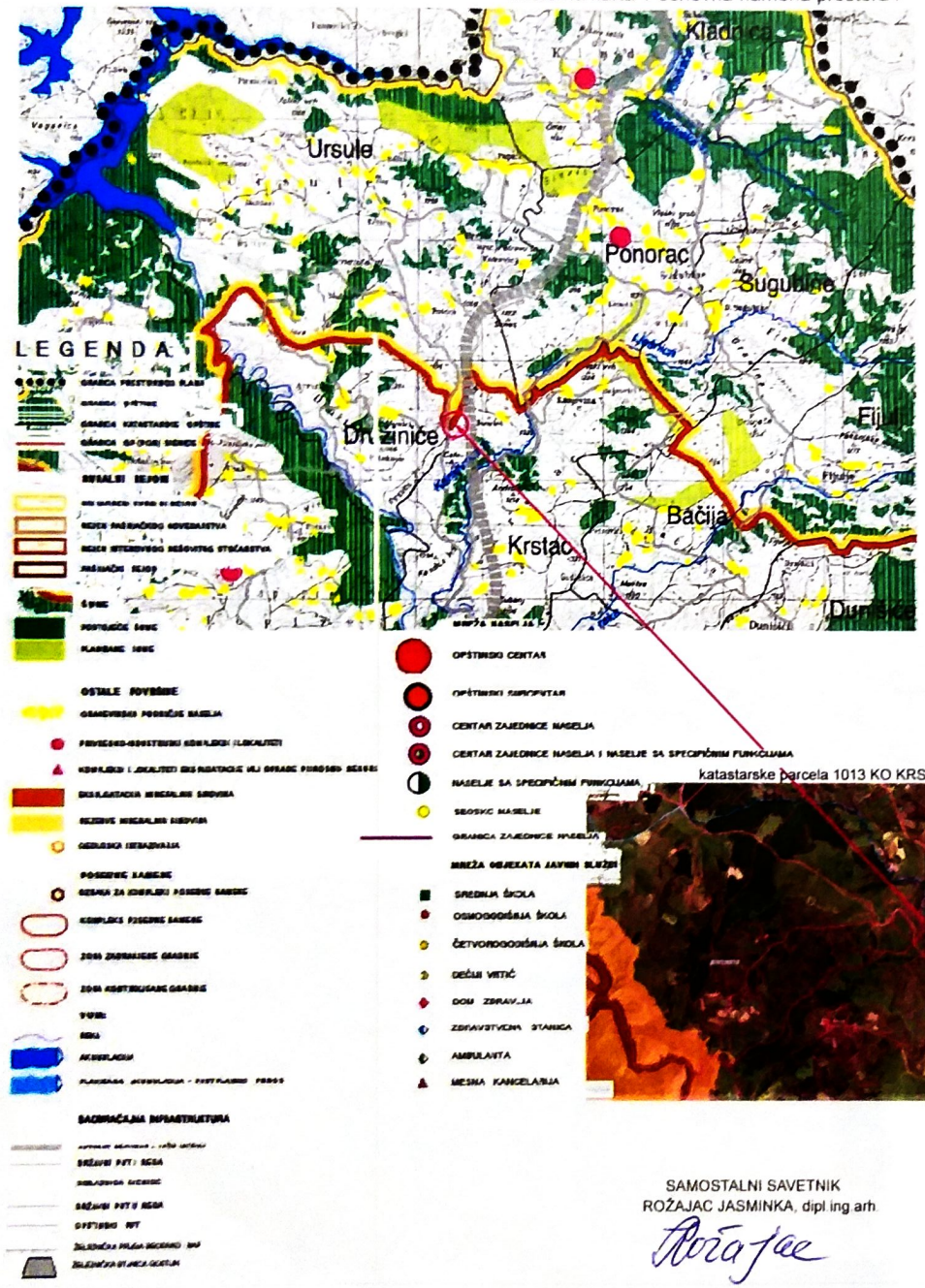

katastarske parcela 1013 KO KRSTAC na ortofoto podlozi

referalna karta 2-saobraćajna i vodoprivredna infrastruktura, mreža naselja i javnih službi

SAMOSTALNI SAVETNIK
ROŽAJAC JASMINKA, dipl.ing.arh.

RUKOVODILAC ODELJENJA
KARIŠIK OSMAN, dipl.pravnik

JKP"SEOSKI VODOVODI"
PIB 105647912
MATICNI BR. 20426454
Kralja Petra br.1
Sjenica

Seoski vodovodi
Javno komunalno preduzeće
Broj 1144
od 27.04 2022 god
Sjenica

JAVNO PREDUZEĆE ZA VODOSNABDIJEVANJE I KANALIZACIJU OTPADNIH VODA "SEOSKI VODOVODI"
Број 272/22
Дат. 29.04 2022 год
SJENICA

OPŠTINA SJENICA

ODELJENJE ZA URBANIZAM, IMOVINSKOPRAVNE ODNOSE I ZAŠTITU ŽIVOTNE SREDINE

Predmet: Odgovor na zahtev za izdavanje tehničkih uslova

JKP "Seoski vodovodi" Sjenica nemaju izgrađenu vodovodnu i kanalizacionu mrežu na katastarskoj parceli broj 1013 u KO Krstac kao ni u samom selu Krstac.

Postoje samo pojedinačni vodovodi koji nisu u nadležnosti JKP „Seoski vodovodi" Sjenica.

U Sjenici

dana 29.05.2022. godine

v.d. direktor JKP"Seoski vodovodi" Sjenica

Miloš Petrović

ПР-ЕНГ-01.19/01

Наш број:2460800-Д.09.31-184452/22

Датум:23.05.2022.год.,

Чачак

КЕНАН КАРИШИК

ул.Незнаних Јунака бб.

36310 СЈЕНИЦА

ПРЕДМЕТ: Услови за потребе израде урбанистичког пројекта за изградњу објеката туристичке намене за кп бр. 1013 на К.О.Крстац, Сјеница

Поводом Вашег захтева, бр. 2460800-Д.09.31-184452 од 28.04.2022у којем тражите услове за потребе израде урбанистичког пројекта урбанистичко-архитектонске разраде за парцеле број1013К.О.Крстац,Општина Сјеница обавештавамо Вас следеће:

Преко парцеле прелази деодалековода „Кладница -Лопиже“, напонског нивоа 10kV, изграђен неизолованим проводником.

Инвеститор је у обавези да поштује следеће :

Придржавати се Закона о енергетици, поглавље Заштита електроенергетских објеката, члан 218 којим је дефинисан заштитни појас за надземне електроенергетске објекте напонског нивоа 1kV до 35kVза голе проводнике од 10 метар, са обе стране вода.

У случају потребе за измештањем горе наведеног надземног 10kVелектроенергетског водапотребно је закључивање уговора о опремању земљишта, између инвеститора и имаоца јавног овлашћења „Електродистрибуција Србије“ д.о.о. Београд, Огранак ЕлектродистрибуцијаЧачак. Инвеститор за потребе измештања ЕЕО мора обезбедити алтернативне трасе и инфраструктурни коридор, уз претходну сагласност „Електродистрибуција Србије“ д.о.о. Београд, Огранак Електродистрибуција Чачак. Трошкове постављања електроенергетског објекта на другу локацију, као и трошкове градње, у складу са чланом 217. Закона о енергетици, сноси инвеститор објекта због чије изградње се врши измештање.

За потребе прикључења објеката туристичке намене на кп.1013 КО Крстац неопходна је изградња новог 1kV нисконапонског извода из постојеће ТС 10/0,4kV „Етно село“ .

Ближе услове за пројектовање и прикључење као подлогу за израду пројекта за грађевинску дозволу (или пројекта за извођење), Огранак Електродистрибуција Чачак ће прописати у редовном поступку у обједињеној процедури.

С` поштовањем,

Доставити**:**

1. Наслову
2. Служби за енергетику
3. Писарници

Директор огранка Чачак

Мр Стојан Васовић дипл.инж.ел.

ГЕО Србија
novoprojektovani izvod nn
3990
3995
3991
30m
56
3994
3992
57
58
497
3993
2198/1
2200
1013
493
1018
110 kV DV
1014
1016
1017
1022
S4800205, I419091
Napomena: Nije javna isprava