

REPUBLIKA SRBIJA  
OPŠTINA SJENCA, OPŠTINSKA UPRAVA  
ODELJENJE ZA URBANIZAM,  
IMOVNIŠKO PRAVNE POSLOVE I  
ZAŠTITA ŽIVOTNE SREDINE  
Broj predmeta: ROP-SJE-20867-LOC-1/2019  
Zavodni broj: 353-163/2019-04  
Datum: 08.08.2019.godine

Postupajući po zahtevu **Nermina Kolašinca** iz Sjenice, koji je podnet preko punomoćnika Harisa Mujagića iz Sjenice, za izdavanje lokacijskih uslova za izgradnju porodičnog stambenog objekta, na osnovu člana 53a-57 Zakona o planiranju i izgradnji („Sl. glasnik RS“, broj: 72/2009, 81/09-ispr, 64/2010-odluka US, 24/2011, 121/12, 42/2013-odluka US, 50/2013-odluka US, 54/13, 98/13-odluke US, 132/14, 145/14, 83/18, 31/19 i 37/19), Pravilnika o postupku sprovođenja objedinjene procedure elektronskim putem („Sl.glasnik RS“, br.113/2015, 96/2016, 120/2017), Uredbe o lokacijskim uslovima („Sl.glasnik RS“, br.35/2015, 114/2015 i 117/17) i Prvih izmena i dopuna Plana generalne regulacije Sjenice („Opštinski službeni glasnik Sjenica“, broj 18/2018), Odeljenje za urbanizam, imovniško pravne poslove i zaštitu životne sredine, izdaje:

### LOKACIJSKE USLOVE

**za izgradnju slobodnostojećeg stambenog objekta spratnosti: prizemlje i sprat (P+1), kategorije A, klasifikacioni broj 111011, ukupne BRGP-237,12m<sup>2</sup> na katastarskoj parceli broj 2097/4 KO Sjenica, u ulici Duškić Svetislava u Sjenici.**

### PODACI O LOKACIJI I PLANSKOJ DOKUMENTACIJI

Predmetna kat.parcela se nalazi u granicama Prvih izmena i dopuna Plana Generalne regulacije Sjenice, („Opštinski službeni glasnik Sjenica“, broj: 18/2018).

Lokacija pripada urbanističkom bloku 1.21. stanovanju srednjih gustina. Na parceli ima izgrađen manji objekat prizemne spratnosti, predviđen za rušenje. Teren je relativno ravan i ne postoje prirodni ograničavajući faktori.

Pristup parceli je direktan sa postojeće saobraćajnice, ulice Duškić Svetislava (raniji naziv Ivana Meštrovića).

### PRAVILA UREĐENJA I GRAĐENJA IZ PLANA

Katastarska parcela broj: 2097/4 K.O.Sjenica ispunjava uslove građevinske parcele, građevinska parcela je formirana projektom preparcelacije k.p.2097/3 2097/4, broj overe 035-53/2019-04 od 11.06.2019.godine. Površina građevinske parcele je 446 m<sup>2</sup>.

**Napomena:** Pre izdavanja upotrebne dozvole investitor je u obavezi da sprovede navedenu preparcelaciju.

**Tip objekta:** slobodnostojeći objekat,

**Vrsta i namena objekata:** porodični stambeni objekat.

**Građevinska linija:** Građevinska linija je na min 5,0m od ulice prema planu a prema priloženom IDR-u je na 11,0m. Građevinske linije objekta su date u grafičkom prilogu koji je sastavni deo ovih lokacijskih uslova.

#### **Dozvoljena zauzetost i izgrađenosti građevinske parcele- Zona 1.21;**

- Maksimalna dozvoljeni indeks zauzetosti parcele 0,6
- Maksimalni dozvoljeni indeks izgrađenosti građevinske parcele 1,7

Maksimalni stepen iskorišćenosti parcela je **65%** (računajući sve objekte na parceli i platoe sa saobraćajnicama i parkinzima).

Procenat učešća zelenila u sklopu ove zone je **min 35%**.

### ***Dozvoljena spratnost i visina objekata-Zona 1.21;***

Planirani objekat je spratnosti: prizemlje i sprat (P+1).

Maksimalna dozvoljena spratnost objekata je P+2+Pk.

Dozvoljena je izgradnja podruma ili suterena koji ne ulaze u obračun indeksa izgrađenosti parcele ukoliko su namenjeni za smeštanje pomoćnih prostorija ili garažiranje vozila.

### ***Najmanja međusobna udaljenost objekata***

Najmanja udaljenost slobodnosojedećeg objekta od susedne parcele je 2,0m.

Najmanja međusobna udaljenost objekata na susednim parcelama je 5m ako objekti imaju otvore za dnevno osvetljenje stambenih prostorija.

Priloženim idejnim rešenjem ja data propisana udaljenost od susednih parcela i objekata.

### ***Uslovi za ograđivanje***

Ograđivanje je moguće i to transparentnom ogradom do 1,4m visine od kote trotoara ili zidanom ogradom do visine od 0,9m. Zidana ograda može se postaviti i do 1,4m visine, ali uz pismenu saglasnost suseda. Ograde se postavljaju na granicu parcele tako da stubovi ograde i kapije budu na zemljištu vlasnika ograde. Parcele se mogu ograđivati i živom zelenom ogradom koja se sadi u osovini granice građevinske parcele.

### ***Obezbeđivanje pristupa parceli i prostora za parkiranje vozila***

Pristup građevinskoj parceli je iz ulice Dušić Svetislava. Ulica je asfaltirana i poseduje izgrađenu infrastrukturu. Nivelaciono rešenje saobraćajnih površina prilagoditi kotama terena.

Parkiranje i garažiranje je planirano u okviru parcele, odnosno u okviru objekta i to jedno parking/garažno mesto po jednoj stambenoj jedinici.

### ***Uslovi za zaštitu susednih objekata***

Prilikom izgradnje novih objekata, neovisno od njihove namene, voditi računa o zaštiti susednih objekata u konstruktivnom smislu, i u smislu ne ugrožavanja uslova življenja na susednim parcelama, i parcelama u neposrednom okruženju. Građenje novih objekata svih vrsta i namena planirati na udaljenostima od susednih objekata kojima se ne ugrožava njihova funkcija, zatečeni način i uslovi korišćenja, kao ni dnevno osvetljenje prostorija postojećih objekata putem otvora orijentisanih prema parceli na kojoj je planirana gradnja. Položaj i visina novih objekata u odnosu na postojeće na susednim parcelama treba da je takav da susednim objektima ne zaklanja direktno dnevno osunčanje duže od polovinu trajanja direktnog osunčanja. U cilju zaštite susednih objekata, gledano i kroz odnos prema prostoru susednih parcela, planirani objekti, niti njihovi najistureniji delovi svojim položajem (računajući i vazdušni i podzemni prostor) ne smeju prelaziti granicu susednih parcela.

### ***Uslovi za arhitektonsko i estetsko oblikovanje objekata***

Građenje objekata u pogledu arhitektonskog oblikovanja vršiti u skladu sa planiranom namenom, uz primenu boja, arhitektonskih i dekorativnih elemenata u oblikovanju fasada na način kojim će objekat u prostoru i okruženju obrazovati usaglašenu, estetski oblikovanu celinu. Za građenje objekata koristiti atestirane građevinske materijale. Izgradnja objekata sa ravnim krovom nije dozvoljena. Na objektima izvesti krovne konstrukcije koje obrazuju kose krovne ravni–kosi krov. Fasade treba da su malterisane i bojene odgovarajućom bojom, ili od fasadne opeke ili kombinovane obrade, sa upotrebom stakla, drveta, raznih fasadnih obloga.

### ***Uslovi za povećanje energetske efikasnosti i korišćenje obnovljivih izvora energije***

U cilju energetske i ekološki održive izgradnje objekata treba težiti: smanjenju gubitaka toplote iz objekta poboljšanjem toplotne zaštite spoljnih elemenata i povoljnim odnosom osnove i volumena zgrade, povoljnom orijentacijom zgrade i korišćenjem.

Pri izgradnji objekata koristiti savremene termoizolacione materijale, kako bi se smanjila potrošnja toplotne energije. Predvideti mogućnost korišćenja solarne energije. Kao sistem protiv preterane insolacije koristiti održive sisteme (građevinskim elementima, zelenilom i sl.) kako bi se smanjila potrošnja energije za veštačku klimatizaciju. Pri proračunu koeficijenta prolaza toplote objekata uzeti vrednosti za 20-25% niže od maksimalnih dozvoljenih vrednosti za ovu klimatsku zonu. Objekat mora biti izgrađen u skladu sa pravilnikom o energetske efikasnosti zgrada ("Sl.Gl.RS", br. 61/2011).i Pravilnikom o uslovima, sadržini i načinu izdavanja sertifikata o energetskim svojstvima zgrada ("Sl.glasnik RS", broj 69/12).

**Elaborat energetske efikasnosti je satavni deo tehničke dokumentacije koja se prilaže uz zahtev za izdavanje građevinske dozvole.**

### **Opšta pravila za izgradnju objekata**

Stambeni prostor – stambenu jedinicu sa pomoćnim i pratećim prostorima u okviru stambeno poslovnog objekta organizovati prema funkciji i važećim normativima. Svetla visina stambenih prostorija ne može biti manja od 2,5 m, poslovnih prostora ne može biti manja od 3,0m. Objekti svih vrsta i namena treba da su funkcionalni, statički stabilni, hidro i termički propisno izolovani i opremljeni svim savremenim instalacijama u skladu sa važećim normativima i propisima.

Krovne ravni svih objekata u pogledu nagiba krovnih ravni treba da su rešene tako da se odvođenje atmosferskih voda sa površina krova reši u sopstveno dvorište, odnosno usmeri na uličnu kanalizaciju. Površinske vode sa jedne građevinske parcele ne mogu se usmeriti prema drugoj parceli, odnosno objektima na susednim parcelama.

### **USLOVI ZA PROJEKTOVANJE I PRIKLJUČENJE NA INFRASTRUKTURU:**

**uslovi za vodovodnu mrežu-** Planirani objekat se priključuje na primarnu vodovodnu mrežu  $\varnothing 100$  koja je izgrađena u postojećoj ulici u trotoaru do parcele, maksimalnim profilom  $\varnothing 3/4$ . U okviru parcele izgraditi odgovarajući vodonepropusni šaht, na udaljenosti 3,0m od regulacione linije u kojem će se ugraditi merač protoka-vodomer sa propusnim ventilima ispred i iza vodomera. Vodovodni šaht mora biti vodonepropusan min dimenzija 100/100/120cm sa standardnim šaht poklopcem. Minimalna dubina postavljanja vodovodne mreže je 1,10m radi zaštite od smrzavanja. U svemu ostalom prema tehničkim uslovima JKP „VRELA“ Sjenica, br: 989/19 od 06.08.2019.god.

**uslovi za kanalizacionu mrežu-** Novoplanirani objekat će se priključiti na kanalizacionu mrežu  $\varnothing 200$ mm koja je izgrađena u ulici, kako je dato u grafičkom prilogu, PVC cevima  $\varnothing 110$ mm. Pre priključka na kanalizacionu mrežu investitor je u obavezi da izradi revizioni šaht u okviru građevinske parcele, gde će se izvršiti povezivanje kućne kanalizacije sa izvodom ulične kanalizacije. U svemu ostalom prema tehničkim uslovima JKP „VRELA“ broj. 989/19 od 06.08.2019.god. (Izvršeno je plaćanje naknade za izdavanje tehničkih uslova za priključak na vodovodnu i kanalizacionu mrežu).

**Napomena:** Za prekopavanje javnih površina: ulica i trotoara, radi izrade vodovodnog i kanalizacionog priključka investitor je u obavezi da pribavi saglasnost od JP za uređivanje građevinskog zemljišta Sjenica.

**uslovi za atmosfersku kanalizacionu mrežu-** U ulici nije urađena atmosferska kanalizacija i odvođenje atmosferskih voda je u okolni teren. Zabranjeno je olične cevi i drenažu povezati na fekalnu kanalizaciju.

**uslovi za elektroenergetsku mrežu-** Prema uslovima, EPS-a, Elektrodistribucije Čačak, broj: 8E.7.0.0-D.09.31- 237868/2 od 31.07.2019.god. priključak će se izvesti iz TS 10/04 “Ivana Meštrovića”, izvod niskog napona ”prema Vapi”, provodnikom tipa X00-O-A 3x70+54,6+2x16mm<sup>2</sup>. Na postojeći NN stub postaviti IMO sa mernim uređajem. Spoljašnji priključak od vrha NB stuba do IMO, izvesti sa provodnikom tipa X00/0-A 4x16mm<sup>2</sup>. U svemu ostalom prema navedenim uslovima za projektovanje i priključenje, koji su u celosti, u istovetnoj i identičnoj sadržini, sastavni deo izdatih lokacijskih uslova.

Izvršeno je plaćanje naknade za izdavanje tehničkih uslova.

Tehnički uslovi važe godinu dana od dana izdavanja, odnosno važe sve vreme važenja lokacijskih uslova izdatih u skladu sa istim.

**uslovi za tt mrežu-**Objekat se priključuje na postojeću TT mrežu prema važećim propisima i normativima za ovu vrstu radova.

### **URBANISTČKE MERE ZAŠTITE:**

**Mere zaštite od potresa:** Radi zaštite od potresa objekti moraju biti realizovani i kategorisani prema Pravilniku o tehničkim normativima za izgradnju objekata visokogradnje u seizmičkim područjima. (“Sl.List SFRJ” br.31/81, 49/82, 29/83, 21/88 i 52/90).

**Mere zaštite od požara:** Objekat mora biti projektovan i izgrađen prema odgovarajućim tehničkim protivpožarnim propisima, standardima i normativima u skladu sa Zakonom o zaštiti od požara (“Sl.Glasnik RS”,br.111/09 i 20/15). Nisu predviđene faze u realizaciji projekta.

Promena namene poljoprivrednog zemljišta u građevinsko zemljište izvršena je na osnovu planskog dokumenta (DUP Sjenice usvojen 1971.god), pa u skladu sa članom 88.stav 6 Zakona o planiranju i izgradnji, ne plaća naknada za promenu namene zemljišta.

**Idejno rešenje- broj: 11/2019, jul 2019, urađeno od: Projektni biro "HS Projekat" Sjenica, ul.Save Kovačevića bb, Odgovorno lice i glavni projektant: Haris Mujagić,d.inž.građ., Licenca 310 N170 14 je u skladu sa prvim izmenama i dopunama plana generalne regulacije Sjenice.**

Navedeno idejno rešenje i uslovi za projektovanje i priključenje objekta izdati od imaoca javnih ovlašćenja su sastavni deo ovih lokacijskih uslova a to su:

- Tehnički uslovi JKP "VRELA", broj: 989/19 od 06.08.2019.god.
- Uslovi za projektovanje i priključenje na distributivni sistem električne energije, broj: 8E.7.0.0-D.09.31- 237868/2 od 31.07.2019.god.

Na osnovu urbanističkih uslova datih u lokacijskim uslovima, investitor može pristupiti izradi projekta za građevinsku dozvolu i izvršiti tehničku kontrolu istog u skladu sa članom 118a. Zakona o planiranju i izgradnji: ("Sl.glasnik RS",broj:72/2009, 81/09-ispr, 64/2010-odluka US, 24/2011, 121/12, 42/2013-odlika US, 50/2013-odlukaUS, 54/13, 98/13-odluke US, 132/14, 145/14, 83/18, 31/19 i 37/19) i Pravilnikom o sadržini, načinu i postupku izrade i načinu vršenja kontrole tehničke dokumentacije prema klasi i nameni objekta ("Sl.glasnik RS",br: 72/2018).

**Lokacijski uslovi prestaju da važe dve godine od dana izdavanja ili do isteka važenja građevinske dozvole u skladu sa tim uslovima.**

Na osnovu ovih lokacijskih uslova ne može se pristupiti izgradnji objekta već se mora podneti zahtev za izdavanje građevinske dozvole na osnovu člana 135 Zakona i Pravilnika o postupku sprođenja objedinjene procedure elektronskim putem ("Sl.Glasnik RS",br.113/15, 96/2016,120/2017).

Postupak za izdavanje građevinske dozvole pokreće se podnošenjem zahteva nadležnom organu kroz CIS. Građevinska dozvola se izdaje na osnovu važećih lokacijskih uslova.

Uz zahtev za izdavanje građevinske dozvole prilaže se:

- izvod iz projekta za građevinsku dozvolu, izrađen u skladu sa pravilnikom kojim se uređuje sadržina tehničke dokumentacije;
- projekat za građevinsku dozvolu, izrađen u skladu sa pravilnikom kojim se uređuje sadržina tehničke dokumentacije;
- dokaz o uplaćenju administrativnoj taksi za podnošenje zahteva i donošenje rešenja o građevinskoj dozvoli i naknadi za Centralnu evidenciju.

Na izdate lokacijske uslove može se podneti prigovor Opštinskom veću opštine Sjenica, preko nadležnog organa u CIS-u, u roku od tri (3) dana od dana dostavljanja lokacijskih uslova, uz plaćanje adm.takse u iznosu od 250 dinara po tarifnom broju 3. Odluke o opštinskim administrativnim taksama i naknadama za usluge koje vrši opštinska uprava („Opštinski službeni glasnik Sjenica“,6/15), na račun 840-742251843-73, model 97 i poziv na broj19-091.

Lokacijske uslove dostaviti:

1. Podnosiocu zahteva,
2. imaocima javnih ovlašćenja od kojih su pribavljeni uslovi
3. nadležnoj službi radi objavljivanja na internet strani
4. arhivi

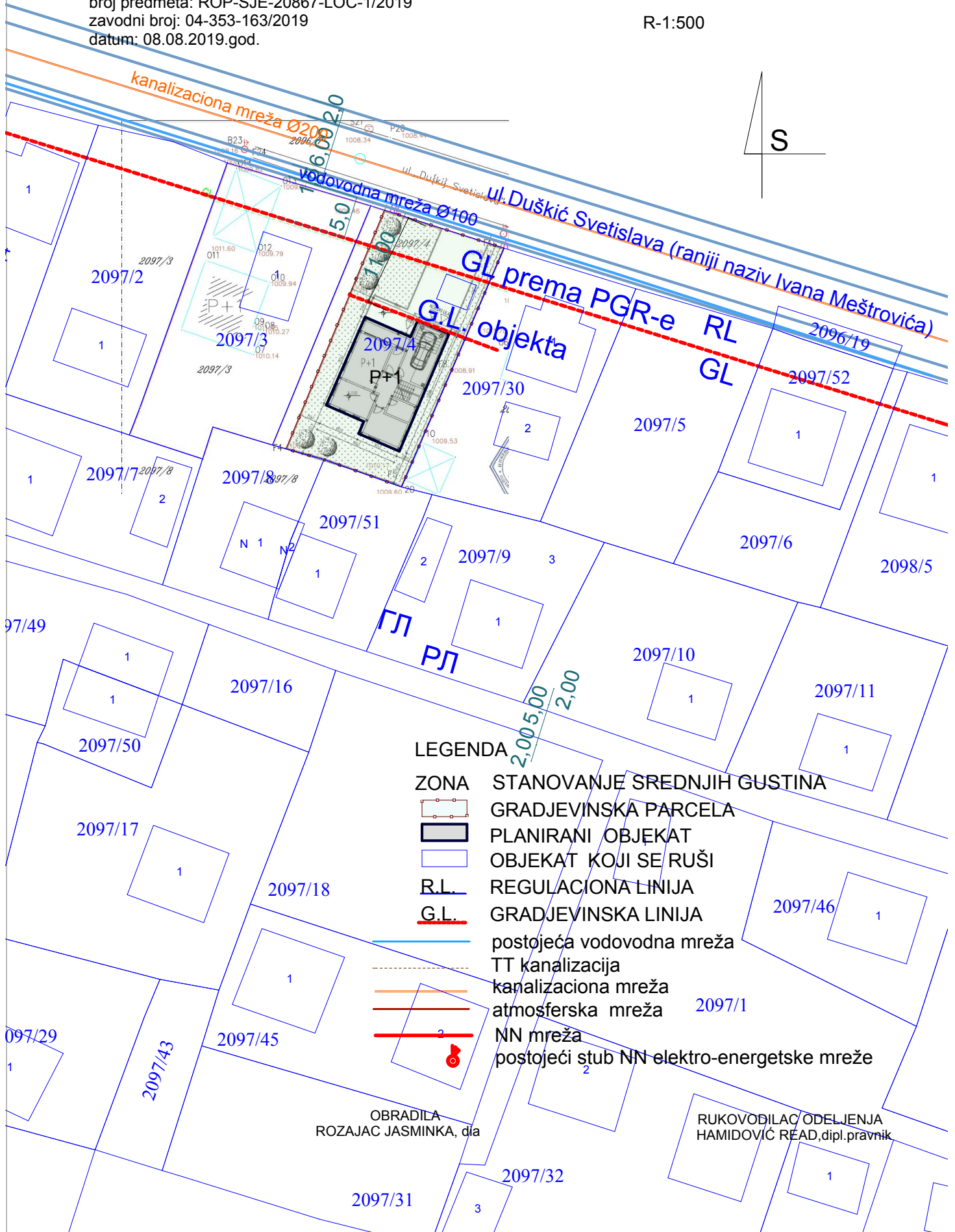
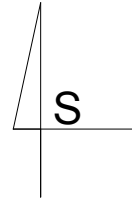
Obradila,  
Jasminka Rožajac, dipl.inž.arh

Rukovodilac odeljenja  
Hamidović Read,dipl.pravnik

REPUBLIKA SRBIJA  
 OPŠTINA SJENICA, OPŠTINSKA UPRAVA  
 ODELJENJE ZA URBANIZAM,  
 IMOVINSKO PRAVNE POSLOVE I  
 ZAŠTITA ŽIVOTNE SREDINE  
 broj predmeta: ROP-SJE-20867-LOC-1/2019  
 zavodni broj: 04-353-163/2019  
 datum: 08.08.2019.god.

LOKACIJSKI USLOVI  
 ZA IZGRADNJU PORODIČNOG STAMBENOG OBJEKTA  
 kategorija A- klasifikaciona oznaka 111011  
 na k.p.br. 2097/4 KO Sjenica

R-1:500



LEGENDA

- ZONA STANOVANJE SREDNJIH GUSTINA
- GRADJEVINSKA PARCELA
- PLANIRANI OBJEKAT
- OBJEKAT KOJI SE RUŠI
- RL. REGULACIONA LINIJA
- G.L. GRADJEVINSKA LINIJA
- postojeća vodovodna mreža
- TT kanalizacija
- kanalizaciona mreža
- atmosferska mreža
- NN mreža
- postojeći stub NN elektro-energetske mreže

OBRADILA  
 ROZAJAC JASMINKA, dia

RUKOVODILAC ODELJENJA  
 HAMIDOVIC READ, dipl. pravnik

**JAVNO KOMUNALNO PREDUZEĆE "VRELA " SJENICA**

**UL. MILORADA JOVANOVIĆA BB**

**PIB: 100946072**

**MAT.BR. 07175213**

**TEL:020/744-929**

ZAVODNI BROJ: 989/19

DANA:06.08.2019.

**OPŠTINA SJENICA, Ul. Kralja Petra 1**

**ODELJENJE ZA URBANIZAM, IMOVINSKO PRAVNE  
ODNOSE I ZAŠTITU ŽIVOTNE SREDINE**

Na osnovu Zakona o planiranju I izgradnji ("Sl. gl. RS" br. 72/2009,81/2009 ispravka 64/2010-US, 121/12, 42/13-US, 98/13-US, 132/14 , 145/14,83/18), odluke Skupštine opštine Sjenica o uredjenju gradjevinskog zemljišta("Opštinski službeni glasnik br. 7/96) I zahteva Odeljenja za urbanizam , imovinsko-pravne odnose I zaštitu životne sredine Opštine Sjenica, broj predmeta ROP-SJE-20867-LOC-1-HPAP-2/2019 OD 23.07.2019.

**U vezi sa podnosiocem zahteva:**

Ime I prezime: Nermin Kolašinac

Matični broj: 2305978784537

Mesto I adresa stanovanja: Sjenica, ulica Jablanička bb

Kontakt telefon:

**Kojim se traže uslovi za projektovanje I priključenje na sisteme vodosnabdevanja I odvođenja otpadnih voda za:**

-Porodično-stambeni objekat , spratnosti :, prizemlje I sprat ( P+1)

-Broj katastarske parcele : 2097/4

- Katastarska opština: Sjenica

- Klasifikaciona oznaka : 111011

-ukupno bruto površine nadzemno iznosi 237,12m<sup>2</sup>

Tehnička služba JKP Vrela Sjenica razmotrila je priloženu dokumentaciju I na osnovu svega izdaje sledeće:

## **Uslove za projektovanje I priključenje na sisteme vodosnabdevanja I odvođenja otpadnih voda**

- Vodovodne instalacije objekta usmeriti na priključenje na vodovodnu mrežu PE Ø110 koja se nalazi u trotoaru do parcele na kojoj je planirana izgradnja predmetnog objekta u svemu prema prilogu iz grafičkog dela dokumentacije
- Dubina postavljanja priključene cevi treba da bude minimum 1m. Šaht kao I razvod vodovodne mreže mora biti obezbeđen od smrzavanja, dok se dimenzionisanje I određivanje tačne lokacije šahta vrši izlaskom na lice mesta odgovornog lica ispred JKP Vrela Sjenica. Kvalitet vodovodnih instalacija do mernog mesta spada u nadležnost kontrole JKP Vrela Sjenica. Nakon kontrole I tehničke ispravnosti vodomera, vlasnici objekta prave ugovor sa JKP Vrela Sjenica I nakon toga stiču status korisnika usluga.
- Profil vodovodnog priključka od 3/4'
- Radni pritisak u mreži iznosi oko 4.5 bari. Ukoliko radni pritisak u mreži prema hidrauličkom proračunu ne može da podmiri potrebe objekta, obavezno projektovati postrojenje za povećanje pritiska.
- Instalacije fekalne kanalizacione mreže za upotrebljene vode iz objekta preko revizionog graničnog šahta usmeriti na sabirni kolektor promera Ø200 koji se nalazi u osi ulice pored parcele za gradnju.
- Priključenje drenažnih podzemnih voda na fekalnu kanalizacionu mrežu nije dozvoljeno.
- Otpadne vode koje se mogu zaprljati tečnim gorivom ili njegovim derivatima moraju se prethodno prečistiti od istih, pa tek onda odvesti do uličnog kanalizacionog sistema.
- Radi zaštite objekata korisnika od povratnog dejstva fekalnih voda izazvanih usporima u uličnoj kanalizaciji, položaj sanitarnih objekata (slivnika, nužnika I dr.) ne može biti ispod kote nivelete ulice
- Pri izradi projekta treba ispoštovati važeće zakonske propise za instalacije vodovoda I odvoda fekalnih voda
- Za prekopavanje javnih površina-trotoara I dela ulice radi izrade vodovodnog I kanalizacionog priključka investitor je u obavezi da pribavi saglasnost JP Direkcija za urbanizam, projektovanje I izgradnju Sjenica



-Sve radove I materijal oko izrade priključka na vodovodnu I kanalizacionu mrežu investitor izvodi o svom trošku prema uslovima I nadzoru JKP Vrela Sjenica. Orijentaciona vrednost naknade za priključenje objekta na vodovodnu I kanalizacionu mrežu iznosi:

• Priključak na vod.mrežu profila 3/4'	17.526,00
• Priključak na fek.kan.mrežu (30% od cene vod.priključka)	5.257,80
Ukupno bez PDV-a	22.783,80
<b>Ukupno sa PDV-om</b>	<b>27.340,56 din.</b>

a na osnovu odluke o cenama komunalnih usluga JKP Vrela Sjenica od 01.01.2015. god. Ukoliko dođe do promene odluke o cenama pružanja komunalnih usluga, naknadu za priključenje na vodovodnu I kanalizacionu mrežu investitor je dužan da uplati po važećoj odluci o cenama.

-Ovi uslovi se izdaju da bi investitor izvršio pribavljanje lokacijskih uslova I ostale investiciono tehničke dokumentacije kao I pribavljanje građevinske dozvole

**Na osnovu izdatih tehničkih uslova ne može se izvršiti priključenje objekta na vodovodnu I kanalizacionu mrežu.**

Nakon pribavljanja građevinske dozvole investitor je u obavezi da istu dostavi ovom preduzeću I podnese zahtev za izdavanje zvaničnog rešenja o priključenju na vodovodnu I kanalizacionu mrežu gde će se bliže propisati uslovi priključenja kao I troškovi.

**Prilog:**

-situacija sa ucrtanim podacima

**NAPOMENA:** Investitori su u obavezi da obezbede nesmetan prilaz specijalizovanom vozilu za odvoženje smeća I da obezbede adekvatnu korpu ili kontejner za odlaganje otpada proizvedenog unutar objekta.

U Sjenici ,

06.08.2019.

Direktor

Adnan Gurdaš dipl.ess



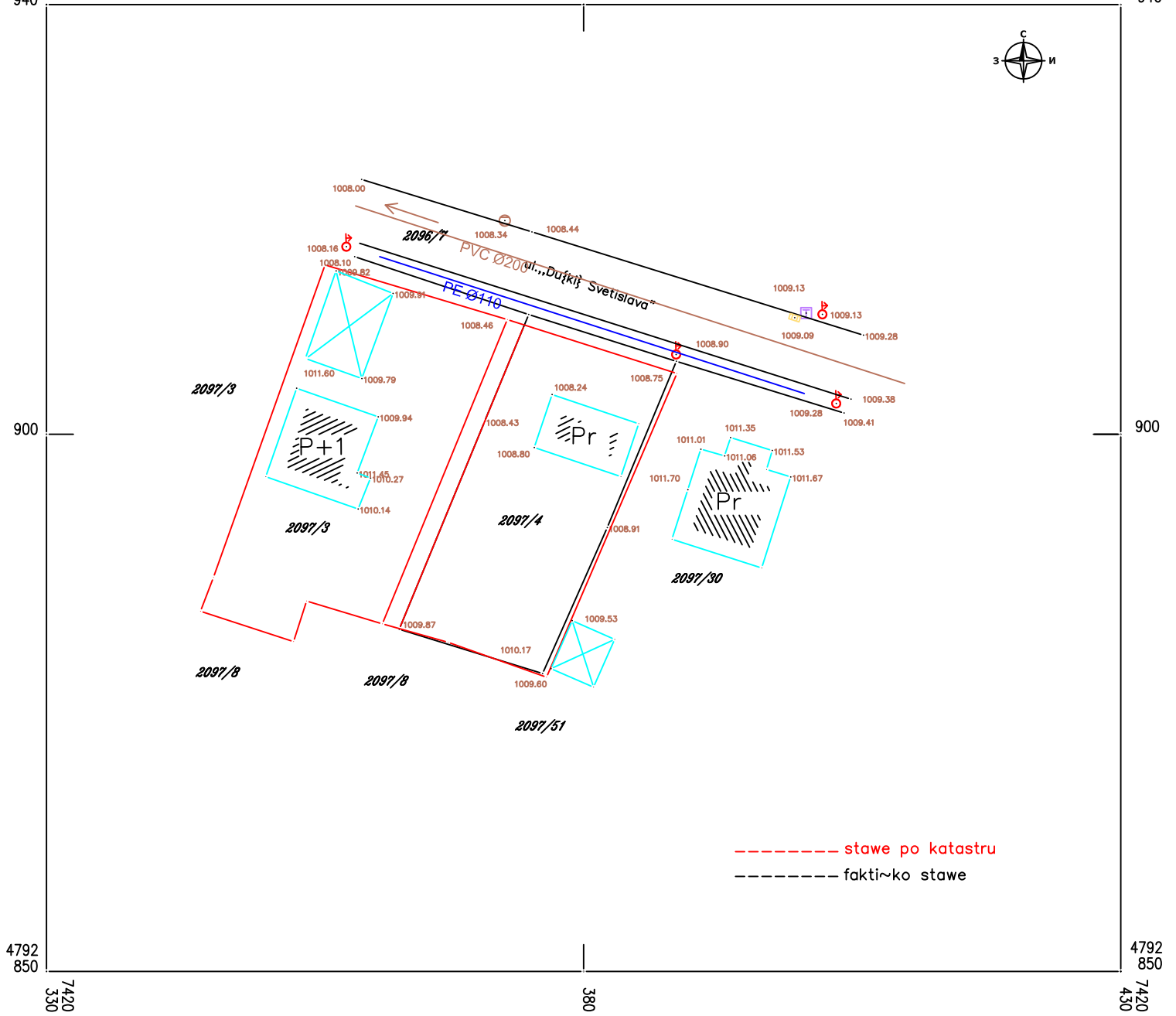


# KATASTARSKO – TOPOGRAFSKI PLAN

ul. „Du[ ]ki[ ] Svetislava” na k.p.br.2097/4 K.O.Sjenica

4792  
940

4792  
940



4792  
850

4792  
850

7420  
330

380

7420  
430

dana: \_\_\_\_\_ god.

Razmera 1:500

izradio: Hura-Geometar



Огранак Електродистрибуција Чачак  
ЦЕОП: ROP-SJE-20867-LOC-1-NPAP-3/2019

Наш број: 8Е.7.0.0.-D.09.31-237868/2

Место, датум: Сјеница

31.07.2019



Општинска управа Сјеница

Сјеница

Одлучујући о захтеву надлежног органа од 31.07.2019. године, поднетог у име Нермина Колашинца из Сјенице, ул. Тадије Андрића бб на основу члана 140. Закона о енергетици („Сл. гласник РС“ бр. 145/14), 8 и 86 Закона о планирању и изградњи („Сл. гласник РС“ бр. 72/09, 81/09, 64/10, 24/11, 121/12, 42/13, 50/13, 98/13, 132/14 и 145/14, издају се

### УСЛОВИ ЗА ПРОЈЕКТОВАЊЕ И ПРИКЉУЧЕЊЕ

објекта: станбеног објекта, бруто површина објекта 237,12m<sup>2</sup> у месту Сјеница ул. Душкић Светислава бб, к.п 2097/4 к.о. Сјеница.

Овим условима оператор дистрибутивног система електричне енергије (у даљем тексту: ОДС) одређује место прикључења, начин и техничко-технолошке услове прикључења, место и начин мерења електричне енергије, рок прикључења и трошкове прикључења.

**Инвеститор прикључка са орманом мерног места је ОДС.**

На основу увида у идејно решење бр. ИДР 011/2019. год., копију плана за катастарску парцелу и извод из катастра водова, издају се ови услови

**Услови које треба да задовољи објекат да би се могао изградити прикључак**

Напон на који се прикључује објекат: 0,4 kV

Максимална снага: 11,04 kW

Називна струја главних осигурача: 16 A

Фактор снаге: изнад 0,95

**Опис простора који је странка обавезна да обезбеди за смештај прикључка објекта:** према идејном решењу

**Услови заштите од индиректног напона додира, преоптерећења и пренапона:** ТТ систем заштите са заштитним уређајем диференцијалне струје ЗУДС, темељни уземљивач и мере изједначавања потенцијала и заштиту од напона корака. Заштита од преоптерећења су главни осигурачи називне струје 16А.

**Услови постављања инсталације у објекту које је странка обавезна да обезбеди иза прикључка:**

Заштитне уређаје на разводној табли (РТ) инсталације објекта прилагодити главним осигурачима на мерном месту и извести у складу са важећим техничким прописима.

Од ормана мерног места (ОММ) до РТ у објекту обезбедити четворожилни вод максималног пресека 25 mm<sup>2</sup> одговарајућег типа. У РТ обезбедити прикључне стезалке за увезивање фазних (L1, L2, L3) проводника, заштитног (PE) и неутралног (N) проводника.

Уколико странка жели непрекидно напајање својих уређаја неопходно је да обезбеди алтернативно агрегатско напајање истих, са обавезном уградњом одговарајуће блокаде од продора напона агрегата у ДСЕЕ.



## 2. Технички опис прикључка

Врста прикључка: индивидуални

Карактер прикључка: трајни

Место прикључења објекта: мерни орман, иза мерног уређаја

Место везивања прикључка на систем: посројећи стуб ниског напона

Опис прикључка до мерног места: ТС 10/0.4kV/kV „Ивана Мештровића“, извод ниског напона према „Вапи“ проводник типа Х00/О-А 3x70+54,6+2x16mm<sup>2</sup>. Успонски вод типа Х00-А 4x16 mm<sup>2</sup>. За већу тражену ангажовану снагу неопходно је издати нове техничке услове.

Опис мерног места: Типски орман-надземни слободностојећи ИМО1

Мерни уређај: директно бројило, трофазно статичко вишефункцијско директно мерење електричне енергије са могућношћу даљинског читавања и двосмерном комуникацијом

Управљачки уређај: интегрисан у бројилу

Заштитни уређаји: главни осигурачи називне струје 16А

## 3. Место испоруке електричне енергије

Место испоруке електричне енергије: мерни орман, иза мерног уређаја

## 4. Основни технички подаци о ДСЕЕ на месту прикључења

Електроенергетска опрема се димензионише на максимално дозвољену струју трофазног кратког споја 14,5kА.

Уколико рад уређаја странке проузрокује смањење квалитета електричне енергије другим корисницима, под условом да прекорачује емисионе нивое дозвољене Правилима о раду дистрибутивног система „ЕПС Дистрибуција“ д.о.о. Београд, може странки да обустави испоруку електричне енергије све док се не отклоне узроци сметњи

## 5. Накнада за прикључење

Обрачун накнаде за прикључење извршен је у складу са Методологијом за одређивање трошкова прикључења на систем за пренос и дистрибуцију електричне енергије („Сл.гласник РС“, бр. 109/15), а у којој је дато детаљно образложење критеријума и начина одређивања трошкова прикључења објекта купаца на ДСЕЕ.

Процењена накнада за прикључење износи:

1. Трошкови прикључка:	60654,30 РСД.
2. Део трошкова система насталих због прикључења објекта:	8048,93 РСД.
Укупно (без обрачунатог ПДВ):	68703.23 РСД.

## 6. Рок за изградњу прикључка

Планирани рок за изградњу прикључка је 15 дана по измирењу финансијских и других обавеза из уговора о изградњи прикључка на ДСЕЕ закљученог између странке и имаоца јавног овлашћења „ЕПС Дистрибуција“ д.о.о. Београд. Уговором о изградњи прикључка се прецизно дефинише рок за изградњу прикључка.

## 7. Захтев за прикључење

Захтев за прикључење упућује надлежни орган у име странке. По захтеву надлежног органа „ЕПС Дистрибуција“ д.о.о. Београд издаје одобрење које је извршно даном доношења, а које садржи коначни обрачун трошкова прикључења.

Рок прикључења је 15 дана од дана подношења захтева надлежног органа ако су испуњени услови дефинисани овим документом.

## 8. Додатни услови за прикључење објекта на ДСЕЕ

Подношење захтева за закључивање уговора о изградњи прикључка на ДСЕЕ између странке и имаоца јавног овлашћења „ЕПС Дистрибуција“ д.о.о. Београд је најкасније 10 дана од издавања грађевинске дозволе.



У случају одступања трошкова у односу на уговорену вредност неопходно је закључивање Анекса уговора из претходног става.

Прикључење објекта на ДСЕЕ се врши након измирења финансијских обавеза дефинисаних Уговором о изградњи прикључка/Анексом уговора о изградњи прикључка, завршетка изградње прикључка и достављања комплетне документације потребне за прикључење.

Документација потребна за прикључење објекта:

Потврда овлашћеног извођача радова да електрична инсталација објекта испуњава техничке и друге прописане услове са извештајем (стручни налаз) овлашћене организације о исправности инсталације;

9. Ови Услови имају важност 12 месеци уколико се у том периоду не исходују локацијски услови. У супротном, важе све време важења локацијских услова, односно до истека важења грађевинске дозволе.

10 Ови Услови обавезују „ЕПС Дистрибуција“ д.о.о. Београд, Огранак Електродистрибуција Чачак само уколико у целости, у истоветној и идентичној садржини чине саставни део локацијских услова.

### 11. Значење појединих израза

**Место прикључења објекта** на дистрибутивни систем електричне енергије је место разграничења одговорности над објектима између ОДС и корисника система. Електроенергетски објекти до места прикључења су власништво ОДС, а објекти који се налазе иза места прикључења су власништво корисника система. На месту прикључења се обавља испорука електричне енергије.

**Мерно место** је тачка у којој се повезује опрема за мерење испоручене електричне енергије.

**Прикључак** је скуп водова, опреме и уређаја којима се инсталација објекта крајњег купца физички повезује са дистрибутивним системом електричне енергије, од места разграничења одговорности за предату енергију до најближе тачке на систему у којој је прикључење технички, енергетски и правно могуће, укључујући и мерни уређај.

### ПРИЛОЗИ:


- Диспозиција ормана на мерном месту
- Скица прикључка на ДСЕЕ

### Доставити:

1. Служби за енергетику;
2. Писарници.



Руководилац сектора  
планирања и инвестиција  
Огранка Чачак

39  
  
(Милосав Милорадовић)