

REPUBLIKA SRBIJA
OPŠTINA SJENCA, OPŠTINSKA UPRAVA
ODELJENJE ZA URBANIZAM,
IMOVNIŠKO PRAVNE POSLOVE I
ZAŠTITA ŽIVOTNE SREDINE
Broj predmeta: ROP-SJE-18481-LOC-1/2018
Zavodni broj: 353-99/2018-04
Datum: 23.07.2018.godine

Postupajući po zahtevu koji je podneo : PAJEVIĆ VELIBOR iz Sjenice, preko punomoćnika Đorđević Aleksandra iz Niša, za izdavanje lokacijskih uslova za izgradnju stambenog objekta, na osnovu člana 53a-57 Zakona o planiranju i izgradnji („Sl. glasnik RS“, broj: 72/2009, 81/09-ispr, 64/2010-odluka US, 24/2011, 121/12, 42/2013-odluka US, 50/2013-odlukaUS, 54/13, 98/13-odluke US, 132/14 i 145/14), Pravilnika o postupku sprovođenja objedinjene procedure elektronskim putem (“Sl.glasnik RS”, br.113/2015,96/2016,120/2017), Uredbe o lokacijskim uslovima (“Sl.glasnik RS”, br.35/2015, 114/2015 i 117/17), Plana generalne regulacije Sjenice (“Opštinski službeni glasnik Sjenica“,broj: 6/2014), Odeljenje za urbanizam, imovinsko pravne poslove i zaštitu životne sredine, izdaje:

LOKACIJSKE USLOVE

za katastarsku parcelu broj 1326/11 KO Sjenica, u ulici Dauta Musića bb, u Sjenici, površine parcele 498 m², za izgradnju slobodnostojeće stambene zgrade, prizemne spratnosti (P). Objekat je kategorije A, klasifikacione oznake 111011, ukupne BRGP-46,39m².

PODACI O LOKACIJI I PLANSKOJ DOKUMENTACIJI

Predmetna kat.parcela se nalazi u granicama Plana Generalne regulacije Sjenice, (“Opštinski službeni glasnik Sjenica“, broj: 6/2014).

Lokacija pripada urbanističkom bloku 3.4. stanovanju malih gustina. Na parceli ima izgrađenih objekata koji se zadržavaju. Teren je relativno ravan i ne postoje prirodni ograničavajući faktori. Pristup parceli je direktan sa ulice Dauta Musića.

PRAVILA UREĐENJA I GRAĐENJA IZ PLANA

Katastarska parcela broj: 1326/11 K.O.Sjenica ispunjava uslove građevinske parcele.

Tip objekta: slobodnostojeći objekat,

Vrsta i namena objekata: porodični stambeni objekat- montažna kuća namenjena za socijalno ugroženo stanovništvo na teritoriji opštine Sjenica.

Građevinska linija: Građevinske linije su date u grafičkom prilogu koji je sastavni deo ovih lokacijskih uslova.

Dozvoljena zauzetost i izgrađenosti građevinske parcele- Zona 3.4;

- Maksimalna dozvoljeni indeks zauzetosti parcele 0,4
- Maksimalni dozvoljeni indeks izgrađenosti građevinske parcele 1,0

Maksimalni stepen iskorišćenosti parcela je **65%** (računajući sve objekte na parceli i platoo sa saobraćajnicama i parkinzima).

Procenat učešća zelenila u sklopu ove zone je **min 35%**.

Dozvoljena spratnost i visina objekata-Zona 3.4;

Planirani objekat je spratnosti: prizemlje i potkrovlje (P+Pk). Maksimalna dozvoljena spratnost objekata u ovoj zoni je P+1+Pk. Dozvoljena je izgradnja podruma ili suterena koji ne ulaze u obračun indeksa izgrađenosti parcele ukoliko su namenjeni za smeštanje pomoćnih prostorija ili garažiranje vozila.

Najmanja međusobna udaljenost objekata

Najmanja udaljenost slobodnosojedećeg objekta od susedne parcele je 1,5m.

Najmanja međusobna udaljenost objekata na susednim parcelama je 3m ako objekti imaju otvore za dnevno osvetljenje stambenih prostorija.

Uslovi za ograđivanje

Ograđivanje je moguće i to transparentnom ogradom do 1,4m visine od kote trotoara ili zidanom ogradom do visine od 0,9m. Zidana ograda može se postaviti i do 1,4m visine, ali uz pismenu saglasnost suseda. Ograde se postavljaju na granicu parcele tako da stubovi ograde i kapije budu na zemljištu vlasnika ograde. Parcele se mogu ograđivati i živom zelenom ogradom koja se sadi u osovini granice građevinske parcele.

Obezbeđivanje pristupa parceli i prostora za parkiranje vozila

Pristup građevinskoj parceli je iz ulice Dauta Musića u kojoj je izgrađena vodovodna mreža. Nivelaciono rešenje saobraćajnih površina prilagoditi kotama terena.

Parkiranje i garažiranje je planirano u okviru parcele, odnosno u okviru objekta i to jedno parking/garažno mesto po jednoj stambenoj jedinici.

Uslovi za zaštitu susednih objekata

Prilikom izgradnje novih objekata, neovisno od njihove namene, voditi računa o zaštiti susednih objekata u konstruktivnom smislu, i u smislu ne ugrožavanja uslova življenja na susednim parcelama, i parcelama u neposrednom okruženju. Građenje novih objekata svih vrsta i namena planirati na udaljenostima od susednih objekata kojima se ne ugrožava njihova funkcija, zatečeni način i uslovi korišćenja, kao ni dnevno osvetljenje prostorija postojećih objekata putem otvora orijentisanih prema parceli na kojoj je planirana gradnja. Položaj i visina novih objekata u odnosu na postojeće na susednim parcelama treba da je takav da susednim objektima ne zaklanja direktno dnevno osunčanje duže od polovinu trajanja direktnog osunčanja.

U cilju zaštite susednih objekata, gledano i kroz odnos prema prostoru susednih parcela, planirani objekti, niti njihovi najistureniji delovi svojim položajem (računajući i vazdušni i podzemni prostor) ne smeju prelaziti granicu susednih parcela.

Uslovi za arhitektonsko i estetsko oblikovanje objekata

Građenje objekata u pogledu arhitektonskog oblikovanja vršiti u skladu sa planiranom namenom, uz primenu boja, arhitektonskih i dekorativnih elemenata u oblikovanju fasada na način kojim će objekat u prostoru i okruženju obrazovati usaglašenu, estetski oblikovanu celinu. Za građenje objekata koristiti atestirane građevinske materijale. Izgradnja objekata sa ravnim krovom nije dozvoljena. Na objektima izvesti krovne konstrukcije koje obrazuju kose krovne ravni–kosi krov. Krovne ravni oblikovati u skladu sa proporcijama objekta. Fasade treba da su malterisane i bojene odgovarajućom bojom, ili od fasadne opeke ili kombinovane obrade, sa upotrebom stakla, drveta, raznih fasadnih obloga.

Uslovi za povećanje energetske efikasnosti i korišćenje obnovljivih izvora energije

U cilju energetske i ekološki održive izgradnje objekata treba težiti: smanjenju gubitaka toplote iz objekta poboljšanjem toplotne zaštite spoljnih elemenata i povoljnim odnosom osnove i volumena zgrade, povoljnom orijentacijom zgrade i korišćenjem.

Pri izgradnji objekata koristiti savremene termoizolacione materijale, kako bi se smanjila potrošnja toplotne energije. Predvideti mogućnost korišćenja solarne energije. Kao sistem protiv preterane insolacije koristiti održive sisteme (građevinskim elementima, zelenilom i sl.) kako bi se smanjila

potrošnja energije za veštačku klimatizaciju. Pri proračunu koeficijenta prolaza toplote objekata uzeti vrednosti za 20-25% niže od maksimalnih dozvoljenih vrednosti za ovu klimatsku zonu. Objekat mora biti izgrađen u skladu sa pravilnikom o energetske efikasnosti zgrada ("Sl.Gl.RS", br. 61/2011).i Pravilnikom o uslovima, sadržini i načinu izdavanja sertifikata o energetskim svojstvima zgrada ("Sl.glasnik RS",broj 69/12). Elaborat energetske efikasnosti je satavni deo tehničke dokumentacije koja se prilaže uz zahtev za izdavanje građevinske dozvole.

Opšta pravila za izgradnju objekata

Stambeni prostor – stambenu jedinicu sa pomoćnim i pratećim prostorima u okviru stambeno poslovnog objekta organizovati prema funkciji i važećim normativima. Svetla visina stambenih prostorija ne može biti manja od 2,5 m, poslovnih prostora ne može biti manja od 3,0m. Objekti svih vrsta i namena treba da su funkcionalni, statički stabilni, hidro i termički propisno izolovani i opremljeni svim savremenim instalacijama u skladu sa važećim normativima i propisima.

Krovne ravni svih objekata u pogledu nagiba krovnih ravni treba da su rešene tako da se odvođenje atmosferskih voda sa površina krova reši u sopstveno dvorište, odnosno usmeri na uličnu kanalizaciju. Površinske vode sa jedne građevinske parcele ne mogu se usmeriti prema drugoj parceli, odnosno objektima na susednim parcelama.

USLOVI ZA PROJEKTOVANJE I PRIKLJUČENJE NA INFRASTRUKTURU:

uslovi za vodovodnu mrežu- Planirani objekat se priključuje na primarnu vodovodnu mrežu $\varnothing 63$ koja je izgrađena ispred građevinske parcele u ulici Dauta Musića, na ostavljen izvod, maksimalnim profilom do $\varnothing 3/4$. U okviru parcele izgraditi odgovarajući vodonepropusni šaht, na udaljenosti 3,0m od regulacione linije u kojem će se ugraditi merač protoka-vodomer sa propusnim ventilima ispred i iza vodomera. U svemu ostalom prema tehničkim uslovima JKP „VRELA“ Sjenica, br: 649/18 od 17.07.2018.god.(Teh. uslovi ispravljani i dopunjeni).

uslovi za kanalizacionu mrežu-Novoplanirani objekat će se priključiti na postojeću kanalizacionu mrežu PVC $\varnothing 200$ koja je izgrađena u ulici Dauta Musića, kako je dato u grafičkom prilogu, PVC cevima $\varnothing 160$ mm. Pre priključka na kanalizacionu mrežu investitor je u obavezi da izradi revizioni šaht u okviru građevinske parcele, gde će se izvršiti povezivanje kućne kanalizacije sa izvodom ulične kanalizacije. U svemu ostalom prema tehničkim uslovima JKP „VRELA“ broj. 649/18 od 17.07.2018.god.(tehničkih uslova).

Napomena: Za prekopavanje javnih površina: ulica i trotoara, radi izrade vodovodnog i kanalizacionog priključka investitor je u obavezi da pribavi saglasnost od JP za uređivanje građevinskog zemljišta Sjenica.

uslovi za atmosfersku kanalizacionu mrežu- U ulici je nije urađena atmosferska kanalizacija i odvođenje atmosferskih voda je slobodnim padom u okolni teren.

uslovi za elektroenergetsku mrežu- Prema uslovima, EPS-a, Elektrodistribucije Čačak, broj: 8E.7.0.0-D.09.31- 198955/1 od 17.07.2018.god. priključak će se izvesti iz TS 10/04 “Jezdimira Lovića”, izvod niskog napona sa provodnikom Al-Če uže 4x50mm² na novoprojektovani stub NN mreže,. Spoljašnji priključak od vrha NB stuba do IMO, izvesti sa provodnikom tipa X00/0-A 4x16mm². U svemu ostalom prema navedenim uslovima za projektovanje i priključenje, koji su u celosti, u istovetnoj i identičnoj sadržini, sastavni deo izdatih lokacijskih uslova Izvršeno je plaćanje naknade za izdavanje tehničkih uslova.

Tehnički uslovi važe godinu dana od dana izdavanja, odnosno važe sve vreme važenja lokacijskih uslova izdatih u skladu sa istim.

uslovi za tt mrežu-Objekat se priključuje na postojeću TT mrežu prema važećim propisima i normativima za ovu vrstu radova.

URBANISTIČKE MERE ZAŠTITE:

Mere zaštite od potresa: Radi zaštite od potresa objekti moraju biti realizovani i kategorisani prema Pravilniku o tehničkim normativima za izgradnju objekta visokogradnje u seizmičkim područjima. ('Sl.List SFRJ' br.31/81, 49/82, 29/83, 21/88 i 52/90).

Mere zaštite od požara: Objekat mora biti projektovan i izgrađen prema odgovarajućim tehničkim protivpožarnim propisima, standardima i normativima u skladu sa Zakonom o zaštiti od požara ("Sl.Glasnik RS",br.111/09 i 20/15). Nisu predviđene faze u realizaciji projekta.

Vlasnik katasterske parcele dužan je da plati naknadu za promenu namene zemljišta iz poljoprivrednog u građevinsko zemljište pre izdavanja građevinske dozvole, u skladu sa Zakonom kojim se uređuje poljoprivredno zemljište, član 88.stav 5.

Idejno rešenje koje je izradio Biro za projektovanje i izgradnju "ĐORĐEVIĆ GRADNJA" Niš, ul.Mokranjčeva 94b/local 1; broj tehničke dokumentacije: 68/VI-2018; odgovorno lice i glavni projektant, Đorđević Aleksandar, dipl.inž.građ.,Licenca 310 N939 15, je u skladu sa Prostornim planom opštine Sjenica.

Navedeno idejno rešenje i uslovi za projektovanje i priključenje objekta izdati od imaooca javnih ovlašćenja su sastavni deo ovih lokacijskih uslova a to su:

- Tehnički uslovi JKP "VRELA", broj: 649/18 od 17.07.2018.god.
- Uslovi za projektovanje i priključenje na distributivni sistem električne energije, broj: 8E.7.0.0-D.09.31- 198955/1 od 17.07.2018.god.

Na osnovu urbanističkih uslova datih u lokacijskim uslovima, investitor može pristupiti izradi projekta za građevinsku dozvolu i izvršiti tehničku kontrolu istog u skladu sa članom 118a. Zakona o planiranju i izgradnji: ("Sl.glasnik RS",broj:72/2009, 81/09-ispr, 64/2010-odluka US, 24/2011, 121/12, 42/2013-odlika US, 50/2013-odlukaUS, 54/13, 98/13-odluke US, 132/14 i 145/14) i Pravilnikom o sadržini, načinu i postupku izrade i načinu vršenja kontrole tehničke dokumentacije prema klasi i nameni objekta ("Sl.glasnik RS",br: 23/15, 77/15, 58/2016 i 96/2016).

Lokacijski uslovi prestaju da važe 12 meseci od dana izdavanja ili do isteka važenja građevinske dozvole u skladu sa tim uslovima.

Na osnovu ovih lokacijskih uslova ne može se pristupiti izgradnji objekta već se mora podneti zahtev za izdavanje građevinske dozvole na osnovu člana 135 Zakona i Pravilnika o postupku sprovođenja objedinjene procedure elektronskim putem ("Sl.Glasnik RS",br.113/15, 96/2016,120/2017).

Postupak za izdavanje građevinske dozvole pokreće se podnošenjem zahteva nadležnom organu kroz CIS. Građevinska dozvola se izdaje na osnovu važećih lokacijskih uslova. Uz zahtev za izdavanje građevinske dozvole prilaže se:

- izvod iz projekta za građevinsku dozvolu, izrađen u skladu sa pravilnikom kojim se uređuje sadržina tehničke dokumentacije;
- projekat za građevinsku dozvolu, izrađen u skladu sa pravilnikom kojim se uređuje sadržina tehničke dokumentacije;
- dokaz o uplaćenju administrativnoj taksi za podnošenje zahteva i donošenje rešenja o građevinskoj dozvoli i naknadi za Centralnu evidenciju.

Na izdate lokacijske uslove može se podneti prigovor Opštinskom veću opštine Sjenica, preko nadležnog organa u CIS-u, u roku od tri (3) dana od dana dostavljanja lokacijskih uslova, uz plaćanje adm.takse u iznosu od 250 dinara po tarifnom broju 3. Odluke o opštinskim administrativnim taksama i naknadama za usluge koje vrši opštinska uprava („Opštinski službeni glasnik Sjenica“,6/15), na račun 840-742251843-73, model 97 i poziv na broj19-091.

Lokacijske uslove dostaviti:

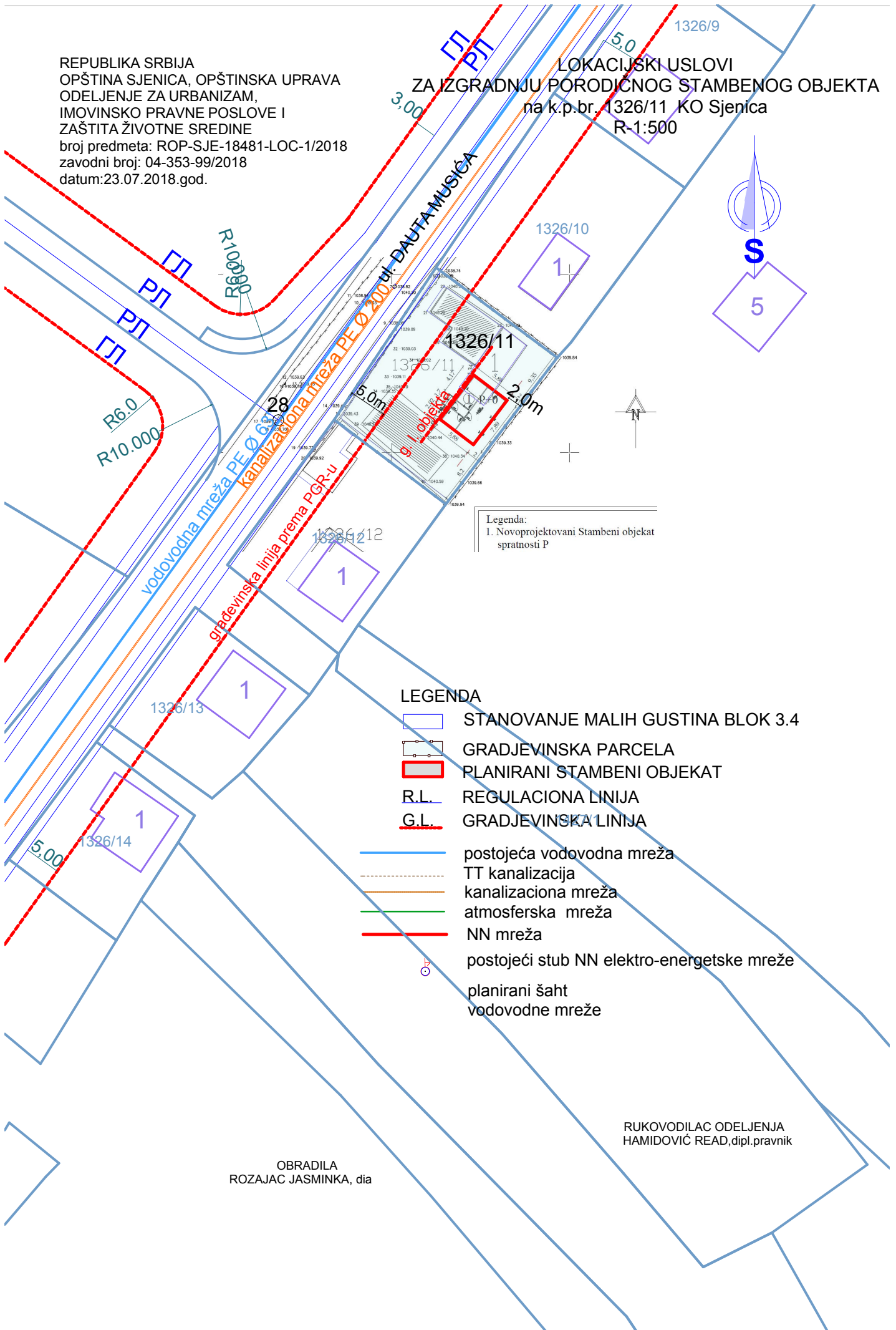
1. Podnosiocu zahteva,
2. imaoocima javnih ovlašćenja od kojih su pribavljeni uslovi
3. nadležnoj službi radi objavljivanja na internet strani
4. arhivi

Obradila,
Jasminka Rožajac, dipl.inž.arh

Rukovodilac odeljenja
Hamidović Read,dipl.pravnik













REPUBLIKA SRBIJA
OPŠTINA SJENICA, OPŠTINSKA UPRAVA
ODELJENJE ZA URBANIZAM,
IMOVINSKO PRAVNE POSLOVE I
ZAŠTITA ŽIVOTNE SREDINE
broj predmeta: ROP-SJE-18481-LOC-1/2018
zavodni broj: 04-353-99/2018
datum:23.07.2018.god.

LOKACIJSKI USLOVI
ZA IZGRADNJU PORODIČNOG STAMBENOG OBJEKTA
na k.p.br. 1326/11 KO Sjenica
R-1:500



Legenda:
1. Novoprojektovani Stambeni objekat
spratnosti P

LEGENDA

-  STANOVANJE MALIH GUSTINA BLOK 3.4
-  GRADJEVINSKA PARCELA
-  PLANIRANI STAMBENI OBJEKAT
-  R.L. REGULACIONA LINIJA
-  G.L. GRADJEVINSKA LINIJA
-  postojeća vodovodna mreža
-  TT kanalizacija
-  kanalizaciona mreža
-  atmosferska mreža
-  NN mreža
-  postojeći stub NN elektro-energetske mreže
-  planirani šaht vodovodne mreže

RUKOVODILAC ODELJENJA
HAMIDOVIĆ READ,dipl.pravnik

OBRADILA
ROZAJAC JASMINKA, dia