

REPUBLIKA SRBIJA
OPŠTINA SJENCA, OPŠTINSKA UPRAVA
ODELJENJE ZA URBANIZAM I
IMOVNIŠKO PRAVNE POSLOVE,
Broj predmeta: ROP-SJE-1165-LOC-1/2016
Zavodni broj: 353 -129/2016-04
Datum: 27.06.2016.godine

Postupajući po zahtevu koji je podneo Kugić Izudin iz Sjenice, preko punomoćnika Harisa Mujagića iz Sjenice, ul. Save Kovačevića bb, za izdavanje lokacijskih uslova za izgradnju stambeno-poslovnog objekta, na osnovu člana 53a-57 Zakona o planiranju i izgradnji („Sl. glasnik RS“, broj: 72/2009, 81/09-ispr, 64/2010-odluka US, 24/2011, 121/12, 42/2013-odluka US, 50/2013-odluka US, 54/13, 98/13-odluke US, 132/14 i 145/14), Pravilnika o postupku sprovođenja objedinjene procedure elektronskim putem („Sl.glasnik RS“, br.113/2015), Uredbe o lokacijskim uslovima („Sl.glasnik RS“, br.35/2015 i 114/2015), i Plana generalne regulacije Sjenice („Opštinski službeni glasnik Sjenica“, broj: 6/2014), Odeljenje za urbanizam i imovniško pravne poslove, izdaje:

LOKACIJSKE USLOVE

za katastarsku parcelu broj: 566/1 K.O. Sjenica, u ulici Save Kovačevića bb, u Sjenici, površine 1400m², za izgradnju slobodnostojećeg stambeno-poslovnog objekta spratnosti prizemlje i jedan sprat (P+1), kategorije B, klasifikacioni broj 111011-88,5% i 123001-11,5%, ukupne BRGP-239,18m².

PODACI O LOKACIJI I PLANSKOJ DOKUMENTACIJI

Predmetna kat.parcela se nalazi u granicama Plana Generalne regulacije Sjenice, („Opštinski službeni glasnik Sjenica“, broj: 6/2014).

Lokacija pripada urbanističkom bloku 1.18. stanovanju srednjih gustina.

Na parceli ima izgrađen porodični stambeni objekat prizemne spratnosti koji se zadržava. Teren je relativno ravan i ne postoje prirodni ograničavajući faktori.

Pristup parceli je direktan sa ulice Save Kovačevića sa južne strane parcele kao i ulaz u objekat.

PRAVILA UREĐENJA I GRAĐENJA IZ PLANA

Katastarska parcela 566/1 K.O.Sjenica ispunjava uslove građevinske parcele.

Tip objekta: slobodnostojeći objekat,

Vrsta i namena objekata: stambeno-poslovni objekat, poslovanje u delu prizemlja a na prvom spratu stanovanje.

Građevinska linija: objekat postaviti na pretežnoj građevinskoj liniji koja je data u grafičkom prilogu koji je sastavni deo ovih lokacijskih uslova.

Dozvoljena zauzetost i izgrađenosti građevinske parcele- Zona 1.18;

- Maksimalna dozvoljeni indeks zauzetosti parcele 0,6
- Maksimalni dozvoljeni indeks izgrađenosti građevinske parcele 1,7

Maksimalni stepen iskorišćenosti parcela je **65%** (računajući sve objekte na parceli i platoe sa saobraćajnicama i parkinzima).

Procenat učešća zelenila u sklopu ove zone je **min 35%**.

Dozvoljena spratnost i visina objekata-Zona 1.18;

Planirani objekat je spratnosti: prizemlje i jedan sprat (P+1). Maksimalna dozvoljena spratnost objekata u ovoj zoni je P+2+Pk. Dozvoljena je izgradnja podruma ili suterena koji ne ulaze u obračun indeksa izgrađenosti parcele ukoliko su namenjeni za smeštanje pomoćnih prostorija ili garažiranje vozila.

Najmanja međusobna udaljenost objekata

Najmanja udaljenost slobodnosojedećeg objekta od susedne parcele je 2m.

Najmanja međusobna udaljenost objekata na susednim parcelama je 5m ako objekti imaju otvore za dnevno osvetljenje stambenih prostorija. Obzirom da objekti na susednoj parceli sa istočne strane predmetne parcele, nemaju otvore za dnevno osvetljenje stambenih prostorija dozvoljena je udaljenost manja od 5m, odnosno 3,0m.

Uslovi za ograđivanje

Ograđivanje je moguće i to transparentnom ogradom do 1,4m visine od kote trotoara ili zidanom ogradom do visine od 0,9m. Zidana ograda može se postaviti i do 1,4m visine, ali uz pismenu saglasnost suseda. Ograde se postavljaju na granicu parcele tako da stubovi ograde i kapije budu na zemljištu vlasnika ograde. Parcele se mogu ograđivati i živom zelenom ogradom koja se sadi u osovini granice građevinske parcele.

Obezbeđivanje pristupa parceli i prostora za parkiranje vozila

Pristup građevinskoj parceli je iz ulice Save Kovačevića. Nivelaciono rešenje saobraćajnih površina prilagoditi kotama terena.

Parkiranje i garažiranje je planirano u okviru parcele, odnosno u okviru objekta i to jedno parking/garažno mesto po jednoj stambenoj jedinici i jedno parking mesto na 100m² korisnog prostora (trgovina na malo).

Uslovi za zaštitu susednih objekata

Prilikom izgradnje novih objekata, neovisno od njihove namene, voditi računa o zaštiti susednih objekata u konstruktivnom smislu, i u smislu ne ugrožavanja uslova življenja na susednim parcelama, i parcelama u neposrednom okruženju. Građenje novih objekata svih vrsta i namena planirati na udaljenostima od susednih objekata kojima se ne ugrožava njihova funkcija, zatečeni način i uslovi korišćenja, kao ni dnevno osvetljenje prostorija postojećih objekata putem otvora orijentisanih prema parceli na kojoj je planirana gradnja. Položaj i visina novih objekata u odnosu na postojeće na susednim parcelama treba da je takav da susednim objektima ne zaklanja direktno dnevno osunčanje duže od polovinu trajanja direktnog osunčanja.

U cilju zaštite susednih objekata, gledano i kroz odnos prema prostoru susednih parcela, planirani objekti, niti njihovi najistureniji delovi svojim položajem (računajući i vazdušni i podzemni prostor) ne smeju prelaziti granicu susednih parcela.

Uslovi za arhitektonsko i estetsko oblikovanje objekata

Građenje objekata u pogledu arhitektonskog oblikovanja vršiti u skladu sa planiranom namenom, uz primenu boja, arhitektonskih i dekorativnih elemenata u oblikovanju fasada na način kojim će objekat u prostoru i okruženju obrazovati usaglašenu, estetski oblikovanu celinu. Za građenje objekata koristiti atestirane građevinske materijale. Izgradnja objekata sa ravnim krovom nije dozvoljena. Na objektima izvesti krovne konstrukcije koje obrazuju kose krovne ravni–kosi krov. Krovne ravni oblikovati u skladu sa proporcijama objekta. Fasade treba da su malterisane i bojene odgovarajućom bojom, ili od fasadne opeke ili kombinovane obrade, sa upotrebom stakla, drveta, raznih fasadnih obloga.

Uslovi za povećanje energetske efikasnosti i korišćenje obnovljivih izvora energije

U cilju energetske i ekološki održive izgradnje objekata treba težiti: smanjenju gubitaka toplote iz objekta poboljšanjem toplotne zaštite spoljnih elemenata i povoljnim odnosom osnove i volumena zgrade, povoljnom orijentacijom zgrade i korišćenjem.

Pri izgradnji objekata koristiti savremene termoizolacione materijale, kako bi se smanjila potrošnja toplotne energije. Predvideti mogućnost korišćenja solarne energije. Kao sistem protiv preterane

insolacije koristiti održive sisteme (građevinskim elementima, zelenilom i sl.) kako bi se smanjila potrošnja energije za veštačku klimatizaciju. Pri proračunu koeficijenta prolaza toplote objekata uzeti vrednosti za 20-25% niže od maksimalnih dozvoljenih vrednosti za ovu klimatsku zonu. Objekat mora biti izgrađen u skladu sa pravilnikom o energetske efikasnosti zgrada ("Sl.Gl.RS", br. 61/2011).i Pravilnikom o uslovima, sadržini i načinu izdavanja sertifikata o energetskim svojstvima zgrada ("Sl.glasnik RS",broj 69/12). Elaborat energetske efikasnosti je satavni deo tehničke dokumentacije koja se prilaže uz zahtev za izdavanje građevinske dozvole.

Opšta pravila za izgradnju objekata

Stambeni prostor – stambenu jedinicu sa pomoćnim i pratećim prostorima u okviru stambeno poslovnog objekta organizovati prema funkciji i važećim normativima. Svetla visina stambenih prostorija ne može biti manja od 2,5 m, poslovnih prostora ne može biti manja od 3,0m. Objekti svih vrsta i namena treba da su funkcionalni, statički stabilni, hidro i termički propisno izolovani i opremljeni svim savremenim instalacijama u skladu sa važećim normativima i propisima.

Krovne ravni svih objekata u pogledu nagiba krovnih ravni treba da su rešene tako da se odvođenje atmosferskih voda sa površina krova reši u sopstveno dvorište, odnosno usmeri na uličnu kanalizaciju. Površinske vode sa jedne građevinske parcele ne mogu se usmeriti prema drugoj parceli, odnosno objektima na susednim parcelama.

USLOVI ZA PROJEKTOVANJE I PRIKLJUČENJE NA KOMUNALNU, SAOBRAĆAJNU I DR. INFRASTRUKTURU:

uslovi za vodovodnu mrežu- Planirani objekat se priključuje na primarnu vodovodnu mrežu $\varnothing 110$ koja je izgrađena u trotoaru ispred građevinske parcele, maksimalnim profilom do $\varnothing 3/4$. U okviru parcele izgraditi odgovarajući šaht u kojem će se ugraditi merač protoka-vodomer sa propusnim ventilima ispred i iza vodomera i to posebno za stambeni i posebno za poslovni deo objekta. U svemu ostalom prema tehničkim uslovima JKP „VRELA“ broj.532/16 od 17.06.2016.god.

uslovi za kanalizacionu mrežu-Novoplanirani objekat će se priključiti na postojeću kanalizacionu mrežu PVC $\varnothing 300$ koja je izgrađena u ulici Save Kovačevića, kako je dato u grafičkom prilogu, na izvod fekalne kanalizacije, PVC cevima $\varnothing 160$ mm. Pre priključka na kanalizacionu mrežu investitor je u obavezi da izradi revizioni šaht u okviru građevinske parcele, gde će se izvršiti povezivanje kućne kanalizacije sa izvodom ulične kanalizacije. U svemu ostalom prema tehničkim uslovima JKP „VRELA“ broj. broj.532/16 od 17.06.2016.god.

uslovi za atmosfersku kanalizacionu mrežu-U ulici nije urađena atmosferska kanalizacija i odvođenje atmosferskih voda je slobodnim padom u okolni teren. Zabranjeno je upuštanje atsmorverskih voda, odvodnih oličnih cevi i drenaža u fekalnu kanalizaciju.

uslovi za elektroenergetske mrežu- Priključak objekta izvesti podzemnim kablom tipa poo-4x25mm²,mesto priključenja objekta-slobodnostojeći priključni ormar na izvod niskog napona 230/3x230/400V iz TS 10/0,4kV “Kej”, prema uslovima nadležne elektrodistribucije broj: 8E.7.0.0-D.09.31-168432/2 od 21.06.2016.god. Naknada za izradu uslova za priključenje objekta prema predračunu ED Čačak-pogon Sjenica iznosi: 3156,00din.

uslovi za tt mrežu-Objekat se priključuje na postojeću TT mrežu u skladu sa tehničkim uslovima broj: 226675/1-2016 od 10.06.2016.god, i prema važećim propisima i normativima za ovu vrstu radova. Tehnički uslovi važe godinu dana od dana izdavanja, odnosno važe sve vreme važenja lokacijskih uslova izdatih u skladu sa istim.

Naknada za izdavanje smernica i tehničkih uslova iznosi 2029,99din.

URBANISTČKE MERE ZAŠTITE:

Mere zaštite od potresa: Radi zaštite od potresa objekti moraju biti realizovani i kategorisani prema Pravilniku o tehničkim normativima za izgradnju objekta visokogradnje u seizmičkim područjima. ("Sl.List SFRJ" br.31/81, 49/82, 29/83, 21/88 i 52/90).

Mere zaštite od požara: Objekat mora biti projektovan i izgrađen prema odgovarajućim tehničkim protivpožarnim propisima, standardima i normativima u skladu sa Zakonom o zaštiti od požara ("Sl.Glasnik RS",br.111/09 i 20/15).

Nisu predviđene faze u realizaciji projekta.

Promena namene poljoprivrednog zemljišta u građevinsko zemljište izvršena je na osnovu planskog dokumenta, pa u skladu sa članom 87.stav 5 Zakona o planiranju i izgradnji, ne plaća naknada za promenu namene zemljišta.

Idejno rešenje- broj: 13/2016 urađeno od: Projektni biro "HS Projekat" Sjenica, ul.Save Kovačevića bb, Odgovorno lice: Haris Mujagić, dia, Glavni projektant: Haris Mujagić, dia, Licenca 310 N170 14, je u skladu sa planom generalne regulacije Sjenice.

Navedeno idejno rešenje i uslovi za projektovanje i priključenje objekta izdati od imaoaca javnih ovlašćenja su sastavni deo ovih lokacijskih uslova.

Na osnovu urbanističkih uslova datih u lokacijskim uslovima, investitor može pristupiti izradi projekta za građevinsku dozvolu i izvršiti tehničku kontrolu istog u skladu sa članom 118a. Zakona o planiranju i izgradnji: ("Sl.glasnik RS",broj:72/2009, 81/09-ispr, 64/2010-odluka US, 24/2011, 121/12, 42/2013-odluka US, 50/2013-odlukaUS, 54/13, 98/13-odluke US, 132/14 i 145/14) i Pravilnikom o sadržini, načinu i postupku izrade i načinu vršenja kontrole tehničke dokumentacije prema klasi i nameni objekta ("Sl.glasnik RS",broj: 23/15 i 77/15).

Lokacijski uslovi prestaju da važe 12 meseci od dana izdavanja ili do isteka važenja građevinske dozvole u skladu sa tim uslovima.

Na osnovu ovih lokacijskih uslova ne može se pristupiti izgradnji objekta već se mora podneti zahtev za izdavanje građevinske dozvole na osnovu člana 135 Zakona i Pravilnika o postupku sprođenja objedinjene procedure elektronskim putem ("Sl.Glasnik RS",br.113/15).

Postupak za izdavanje građevinske dozvole pokreće se podnošenjem zahteva nadležnom organu kroz CIS. Građevinska dozvola se izdaje na osnovu važećih lokacijskih uslova. Uz zahtev za izdavanje građevinske dozvole prilaže se:

- izvod iz projekta za građevinsku dozvolu, izrađen u skladu sa pravilnikom kojim se uređuje sadržina tehničke dokumentacije;
- projekat za građevinsku dozvolu, izrađen u skladu sa pravilnikom kojim se uređuje sadržina tehničke dokumentacije;
- dokaz o uplaćenju administrativnoj taksi za podnošenje zahteva i donošenje rešenja o građevinskoj dozvoli i naknadi za Centralnu evidenciju.

Na izdate lokacijske uslove može se podneti prigovor Opštinskom veću opštine Sjenica u roku od tri dana od dana dostavljanja lokacijskih uslova. Prigovor se predaje ovom organu neposredno ili preporučeno poštom, uz plaćanje takse u iznosu od 250 dinara po tarifnom broju 3. Odluke o opštinskim administrativnim taksama i naknadama za usluge koje vrši opštinska uprava („Opštinski službeni glasnik Sjenica“,6/15).

Lokacijske uslove dostaviti:

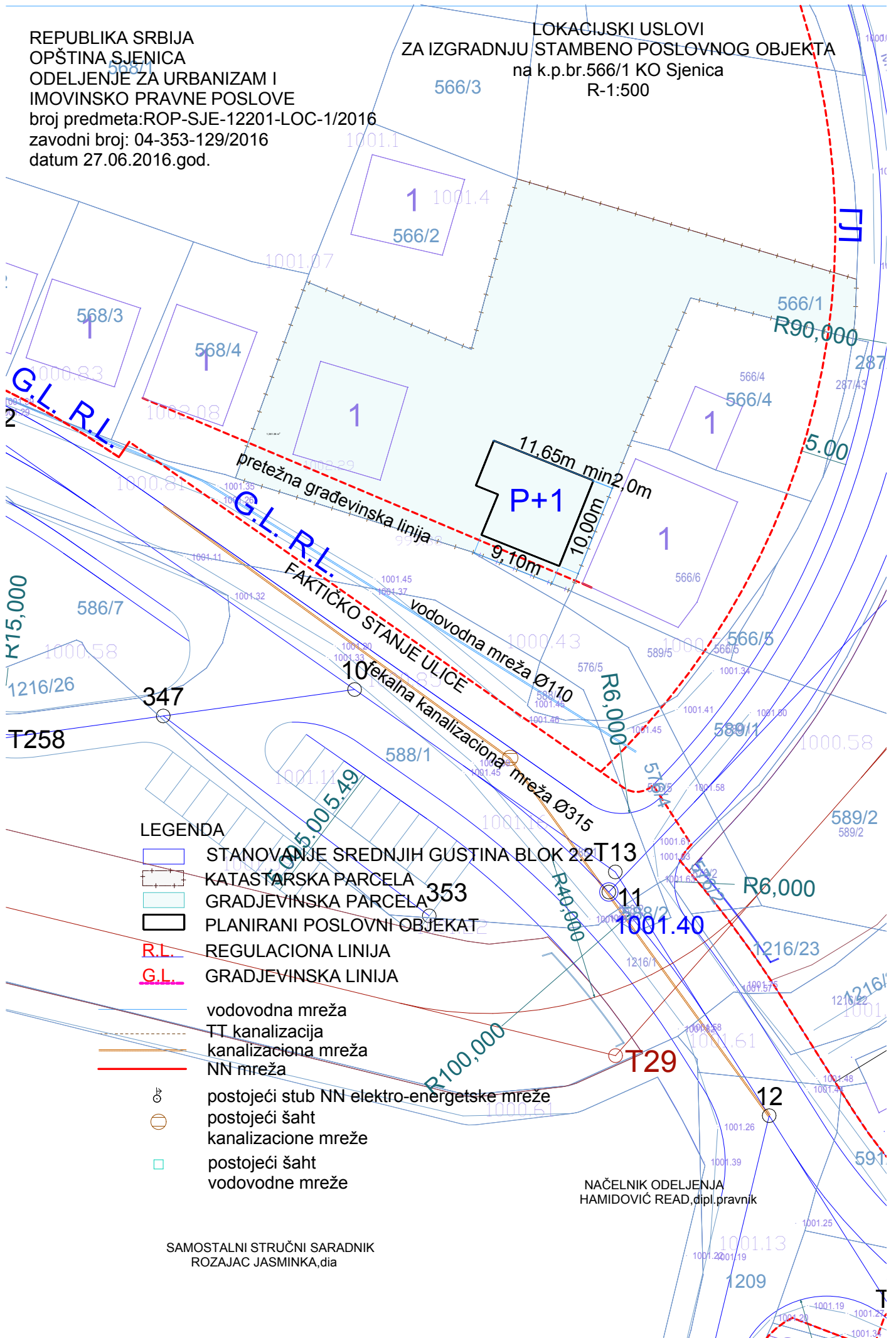
1. Podnosiocu zahteva,
2. arhivi

Obradila,
Jasminka Rožajac, dipl.inž.arh.














Načelnik odeljenja
Hamidović Read,dipl.pravnik

REPUBLIKA SRBIJA
OPŠTINA SJENICA
ODELJENJE ZA URBANIZAM I
IMOVINSKO PRAVNE POSLOVE
broj predmeta:ROP-SJE-12201-LOC-1/2016
zavodni broj: 04-353-129/2016
datum 27.06.2016.god.

LOKACIJSKI USLOVI
ZA IZGRADNJU STAMBENO POSLOVNOG OBJEKTA
na k.p.br.566/1 KO Sjenica
R-1:500



LEGENDA

-  STANOVANJE SREDNJIH GUSTINA BLOK 2.2
-  KATASTARSKA PARCELA
-  GRADJEVINSKA PARCELA
-  PLANIRANI POSLOVNI OBJEKAT
-  R.L. REGULACIONA LINIJA
-  G.L. GRADJEVINSKA LINIJA
-  vodovodna mreža
-  TT kanalizacija
-  kanalizaciona mreža
-  NN mreža
-  postojeći stub NN elektro-energetske mreže
-  postojeći šaht kanalizacione mreže
-  postojeći šaht vodovodne mreže

SAMOSTALNI STRUČNI SARADNIK
ROZAJAC JASMINKA,dia

NAČELNIK ODELJENJA
HAMIDOVIĆ READ,dipl.pravnik